


LOS FOCOS DEL CONFLICTO EN COLOMBIA

Informe sobre presencia de grupos armados



indepaz

INFORME SOBRE PRESENCIA DE GRUPOS ARMADOS EN COLOMBIA

Camilo González Posso
PRESIDENTE DE INDEPAZ - APOYO ACADÉMICO

Leonardo González Perafán
Juana Valentina Cabezas Palacios
Paco Zimmermann

INVESTIGACIÓN Y REDACCIÓN DEL INFORME

AGRADECEMOS A:

- *Fondo Noruego de Derechos Humanos
- *Embajada Real de los Países Bajos
- *Fundación Heinrich Böll-Oficina Bogotá, Colombia
- *Organizaciones regionales que han colaborado con este informe

SEPTIEMBRE 2021

* EL CONTENIDO DE ESTE INFORME ES
RESPONSABILIDAD DE SUS AUTORES.



TABLA DE CONTENIDO

Presentación.....	II
Metodología.....	12
Ideas Principales.....	13
PRIMERA PARTE	15
Focos del Conflicto.....	16
Los Focos Territoriales Del Conflicto Armado o Confrontación Armada.....	17
¿Cómo Se Configuraron Los Focos?.....	17
¿Qué Se Busca Evidenciar En Los Focos?.....	17
¿Cuáles Son Los Focos?	17
A. Primer Foco: Norte De Antioquia, Sur De Córdoba y Sur De Bolívar.....	17
B. Segundo Foco: Urabá Antioqueño, Chocoano y Pacífico Chocoano	18
C. Tercer Foco: Argelia y El Tambo.....	19
D. Cuarto Foco: Norte del Cauca y Sur del Valle.....	20
E. Quinto Foco: Triángulo Del Telembí y Tumaco.....	22
F. Sexto Foco: Catatumbo y Sur Del Cesar.....	23
G. Séptimo Foco: Bajo Putumayo.....	24
H. Octavo Foco: Algeciras (Huila), Noroccidente de Caquetá y Sur del Meta.....	25
SEGUNDA PARTE	26
¿Cómo Categorizar Estos Grupos?.....	27
Lo Que Ha Definido El Gobierno.....	27
La Interpretación De Indepaz.....	29
TERCERA PARTE	33
¿Cuál Es El Accionar De Estos Grupos?.....	34
Grupos Narcoparamilitares:.....	35
Actividad Narcoparamilitar Durante 2020.....	36
Autodefensas Gaitanistas De Colombia -Agc-.....	49
Los Caparros.....	52
Los Pachencas o Autodefensas Conquistadoras De La Sierra Nevada (ASCN)..	53
Los Rastrojos.....	54
Los Pelusos.....	55

Otros Grupos Narcoparamilitares.....	56
Grupos Post Farc-Ep:.....	57
Intensidad De La Actividad De Los Grupos Post Farc-Ep.....	58
¿Cómo Se Ven Hoy Los Grupos Post Farc-Ep?.....	63
La Segunda Marquetalia:	64
El Bloque Sur-Oriental:.....	65
El Comando Coordinador De Occidente:.....	66
Actividad De Los Grupos Post Farc-Ep Durante 2020.....	67
Comandos De La Frontera - Ejército Bolivariano (C.d.F.-E.B).....	70
Frente Acacio Medina.....	72
Columna Vladimir Steven.....	73
Frente 62 Compañía Fernando Díaz - Unidad Sergio Carvajal.....	74
Columna Móvil Teófilo Forero Castro - Unidad Oscar Mondragón.....	75
Comando Danilo García.....	76
Bloque Occidental Alfonso Cano.....	77
Frente 18-Román Ruíz - Cacique Coyará.....	78
Frente Diomer Díaz.....	79
Frente Alfonso Cano.....	80
Otros Grupos Emergentes En Proceso De Confirmación.....	80
Frente Armando Ríos (Frentes Primero, Séptimo y Dieciséis).....	82
Frente Comandante Jorge Briceño Suárez.....	84
Frente Carolina Ramírez.....	86
Frente 33 Mariscal Antonio José De Sucre.....	87
Frente 28 José María Córdoba.....	88
Frente 10 Martín Villa.....	89
Frente Tercero.....	91
Frente 36 Comando Especial Anti Paramilitarismo.....	91
Frente 37.....	92
Otros Grupos Emergentes En Proceso De Confirmación.....	93
Columna Móvil Jaime Martínez.....	95
Columna Móvil Dagoberto Ramos.....	96
Frente Carlos Patiño.....	97
Columna Móvil Franco Benavides.....	98
Columna Móvil Urías Rondón.....	100
Frente Ismaél Ruiz.....	100
Compañía Adán Izquierdo.....	101
Frente 30 Rafaél Aguilera.....	101
Independientes: Residuales Menores.....	102
Otras Estructuras.....	102
Estructuras Independientes Con Tendencia A Cooptación.....	102
Frente Oliver Sinisterra -Fos-.....	102
Guerrillas Unidas Del Pacífico -Gup-.....	103
Ejército De Liberación Nacional -Eln-.....	104
¿Qué Significa Permanencia O Intensidad Del Eln?.....	107
Fuentes de Consulta Permanente.....	115

S

I

G

L

A

S

AGC: Autodefensas Gaitanistas de Colombia
ASCAMCAT: Asociación Campesina del Catatumbo
ASCN: Autodefensas Conquistadoras de la Sierra Nevada
AT: Alerta Temprana
AUC: Autodefensas Unidas de Colombia
BACRIM: Bandas Criminales
BVPA: Frente Virgilio Peralta Arenas
C.D.F.-E.B: Comandos de la Frontera - Ejército Bolivariano
CIPRAT: Comisión Intersectorial para la Respuesta Rápida a las Alertas Tempranas
CNA: Coordinador Nacional Agrario
COCCAM: Coordinadora Nacional de Cultivadores de Coca, Amapola y Marihuana
COCE: Comité Central del ELN
CRIC: Comité Regional Indígena de Colombia
DDHH: Derechos Humanos
DIH: Derecho Internacional Humanitario
DINAL: Dirección Nacional del ELN
EIA: Environmental Investigation Agency
ELN: Ejército de Liberación Nacional
EPL: Ejército Popular de Liberación
ERPAC: Ejército Popular Antisubversivo de Colombia
ETCR: Espacio Territorial de Capacitación y Reincorporación
FARC-EP: Fuerzas Armadas Revolucionarias de Colombia- Ejército del Pueblo
FIP: Fundación Ideas para la Paz
FOS: Frente Oliver Sinisterra
FF.MM: Fuerzas Militares
FUDRA: Fuerza de Despliegue Rápido
GAD: Grupos Armados Delincuenciales
GAO: Grupos armados Organizados
GAOML: Grupo Armado Organizado al Margen de la Ley
GAOr: Grupos Armados Organizados Residuales
GDCO: Grupo de Delincuencia Común Organizada
GDO: Grupos Delincuenciales Organizados
GUP: Guerrillas Unidas del Pacífico
ICBF: Instituto Colombiano de Bienestar Familiar
INPEC: Instituto Nacional Penitenciario y Carcelario
JEP: Justicia Especial para la Paz
MCP: Movimiento Constituyente Popular
ODC: Observatorio de Drogas de Colombia
ONU: Organización de Naciones Unidas
OVA: Oficina del Valle de Aburrá
OXY: Occidental Petroleum Corporation Nyse
PCC: Primer Comando Capital
PDET: Plan de Desarrollo Territorial
PNIS: Programa Nacional Integral de Sustitución de Cultivos
PNN: Parque Nacional Natural
SAT: Sistemas de Alertas Tempranas
UNESCO: Organización de las Naciones Unidas para la Educación, la Ciencia y la Cultura
URT: Unidad de Restitución de Tierras

INFOGRAFÍA RESUMEN

GRUPOS NARCOPARAMILITARES


AGC
1600-1700
PERSONAS


CAPARROS
150
PERSONAS

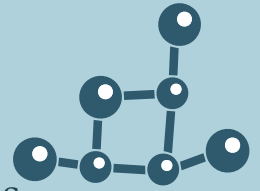

PACHENCAS
150-200
PERSONAS


PELUSOS
250
PERSONAS


RASTROJOS
60 PERSONAS


GRUPO CONFEDERADO
CON AL MENOS 200
ESTRUCTURAS COMPUES-
TAS CADA UNA CON ENTRE
15-30 PERSONAS

22 Estructuras
Narcoparamilitares



6 Grupos con acciones
recurrentes y afectación
territorial mayor



27 Bandas delincuenciales
emergentes con acciones
por tercerización de
grandes grupos



Departamentos
con acciones
concentradas
de los grupos
narcoparamilitares



291 Municipios con actividad
narcoparamilitar durante 2020 en **27**
departamentos, cifra que represen-
ta un aumento de la afectación en
comparación con 2019 de 30 muni-
cipios.

200

Municipios que entre 2008 y 2020 tuvieron acciones recurrentes por disputa o consolidación de los grupos narcoparamilitares

107

Municipios que entre 2008 y 2020 tuvieron acciones de tránsito o movilidad de los grupos narcoparamilitares

90

Municipios que entre 2008 y 2020 tuvieron acciones de tránsito o movilidad de los grupos narcoparamilitares

A. Las AGC tienen actividades en el 80% del total de municipios afectados por la presencia de los grupos narcoparamilitares.

B. La presencia total de Los Rastrojos responde a la sumatoria de remanentes regionales, siendo los ubicados en el departamento de Norte de Santander los principales.


C. En un tercer orden están los poderes regionales de Los Pelusos, Los Pachencas, Los Caparros, Los Puntilleros, La Constru y Los Pachelly. Varios de ellos están en disputa, principalmente con las AGC.

D. La Oficina de Envigado, que, si bien se relacionan algunos municipios de actuación, es de completo conocimiento que su capacidad los trasciende y que su magnitud se matiza gracias a su configuración, una confederación de por lo menos 200 bandas o combos locales.

E. Las estructuras de carácter local son Los Contadores, La Cordillera, La Empresa, entre otros.

INFOGRAFÍA RESUMEN

GRUPOS POST FARC-EP



El número incluye efectivos en armas y redes de apoyo logístico

74

Municipios que entre 2017 y 2020 tuvieron acciones recurrentes por disputa o consolidación de los grupos Post FARC-EP

30

Municipios que entre 2017 y 2020 tuvieron acciones de tránsito o movilidad de los grupos Post FARC-EP

59

Municipios que entre 2017 y 2020 tuvieron acciones de tránsito o movilidad de los grupos Post FARC-EP

30

Estructuras Post FARC-EP configuradas en 3 grandes grupos.

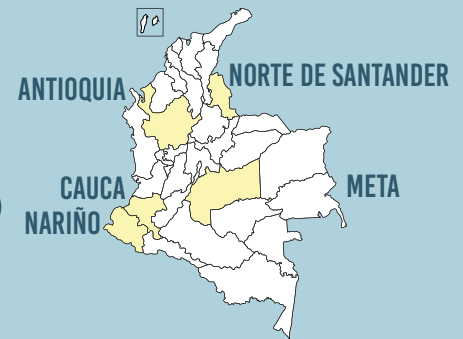
2

Estructuras Post FARC-EP con tendencia a cooptación por otros grupos armados (FOS y GUP)

2

Estructuras Post FARC-EP en confirmación de alianzas o articulación (Frente 24 y 4º)

Departamentos con acciones concentradas de los grupos Post FARC-EP



123

Municipios con actividad de los grupos Post FARC-EP durante 2020 en 22 departamentos, cifra que representa un aumento de la afectación en comparación con 2019 de 30 municipios.

De las 13.000 personas que se acogieron al acuerdo de paz, el 95% está cumpliendo con el proceso, el 5% restante (795 personas) no se reconoce dónde se encuentran actualmente y si hacen o no parte de estas estructuras. Lo que permite entender que en su mayoría, el pie de fuerza que conforma estos grupos post FARC-EP son nuevas reclutas.

No es comparable la situación actual con la de las FARC-EP antes del proceso de paz, hoy son tres grupos independientes desarticulados -como las astillas de un gran tronco- que hasta ahora no representan un proyecto insurgente y tampoco un escenario de guerra como antes del acuerdo de paz. Lo que se da hoy son conflictos focalizados de menor intensidad, con recurrencia de acciones en 14 departamentos y 74 municipios, antes del acuerdo de paz, en 2011 la Defensoría del Pueblo señalaba presencia sostenida en 31 departamentos y 249 municipios. "Los conflictos armados que persisten y seguirán recomponiéndose en la transición al postconflicto pasaron a la condición de conflictos menores subregionales y no tienen posibilidad, en esta década, de convertirse en alzamientos armados por el poder o en retos estratégicos al Estado y al régimen dominante" (González Posso, C; agosto de 2021).

INFOGRAFÍA RESUMEN

GUERRILLA DEL ELN



2450

Combatientes que hacen parte del ELN en la actualidad



Cada frente se reconoce como autónomo sobre su accionar militar y económico:

8 Frentes de guerra y el Comando Central -COCE- del ELN

1. FRENTE DARÍO DE JESÚS RAMÍREZ CASTRO
2. FRENTE DE GUERRA URBANO NACIONAL CAMILO TORRES RESTREPO
3. FRENTE DE GUERRA SUR-OCCIDENTAL CARLOS ALBERTO TROCHEZ ZULUETA
4. FRENTE DE GUERRA NORTE OMAR GÓMEZ
5. FRENTE DE GUERRA NORORIENTAL MANUEL PÉREZ MARTÍNEZ
6. FRENTE DE GUERRA OCCIDENTAL OMAR GÓMEZ
7. FRENTE DE GUERRA CENTRAL
8. FRENTE DE GUERRA ORIENTAL COMANDANTE EN JEFE MANUEL VÁZQUEZ CASTAÑO

211 Municipios con actividad del ELN durante 2020 en 23 departamentos.



Departamentos con acciones concentradas del ELN.



136

Municipios que entre 2017 y 2020 tuvieron acciones recurrentes por disputa o consolidación del ELN.

38

Municipios que entre 2017 y 2020 tuvieron acciones de tránsito o movilidad del ELN.

87

Municipios que entre 2017 y 2020 tuvieron acciones de tránsito o movilidad del ELN.

El incremento de efectivos y de áreas de movilidad no implica un incremento proporcional de capacidad militar o de influencia política e ideológica entre la población. En regiones del pacífico (Nariño, Cauca, Valle y Chocó) a más radio de acción han correspondido mayores disputas armadas con otros grupos; sin embargo las confrontaciones con el Estado han disminuído.





P PRESENTACIÓN

En el 2006 el Instituto de Estudios para el Desarrollo y la Paz -Indepaz- inició una línea de investigación sobre la configuración y las dinámicas de los grupos armados ilegales en Colombia, principalmente para estudiar las transformaciones del conflicto armado tras la desmovilización de las Autodefensas Unidas de Colombia -AUC-.

Desde entonces ha publicado 19 informes y documentos de conceptualización sobre los grupos narcoparamilitares, las guerrillas y, desde 2017, sobre las estructuras que emergieron del proceso de dejación de armas por las Fuerzas Armadas Revolucionarias de Colombia Ejército del Pueblo, en adelante FARC-EP.

En 2018 Indepaz presentó el informe “Conflictos armados focalizados”, en el cual se planteó una nueva interpretación a la situación del conflicto armado en el país, desde el análisis de los procesos de reconfiguración armada en curso en la etapa posterior al acuerdo de paz (2016). Esta tesis planteó la situación como una serie de confrontaciones en focos determinados por intereses particulares de los grupos armados ilegales que, a escala nacional, no se encontraban interconectados bajo las lógicas de lucha por el poder político.

Esta nueva entrega, tiene su origen en los “conflictos armados focalizados”, los cuales son reinterpretados de acuerdo con las reconfiguraciones armadas ocurridas en los últimos tres años. El documento se estructura en tres partes: la primera, presenta los principales focos de conflictos por disputa entre grupos armados; la segunda, plantea una caracterización de los tipos de estructuras de acuerdo con sus alcances, ya sea políticos, militares y/o económicos; y, la tercera mapea la presencia de los grupos en el país y describe su estructura, acciones y capacidades.



METODOLOGÍA

La investigación tiene su punto de partida en la documentación de información, para lo cual se realiza la revisión de cuatro tipos de fuentes: medios de comunicación (locales, regionales, nacionales e internacionales, privados y comunitarios), los documentos o informes oficiales (fuerza pública, ministerios públicos, entre otros) como las Alertas Tempranas emitidas por la Defensoría del Pueblo, la producción de centros de pensamiento (ONG y academia) y las denuncias realizadas por comunidades, sus representantes y sus procesos organizativos. Los hechos aquí registrados son incorporados a una matriz para su organización, permitiendo agrupar la información por actores, fechas, lugares y tipos de hecho.

12

De manera posterior, se generan las tablas de datos, cartografía y se construyen los postulados o afirmaciones a presentar como resultado de investigación. Antes de realizar la publicación, cada uno de estos elementos es contrastado con el trabajo de campo de Indepaz y con las redes aliadas en las diferentes zonas del país. Luego, con la versión validada, se analiza la información del año en cuestión con la base de datos de Indepaz que alberga registros sobre narcoparamilitarismo de los últimos trece años, así como de los grupos que emergieron del proceso de dejación de armas por las FARC-EP (tres años de datos) y del Ejército de Liberación Nacional -ELN- (tres años de datos).

Indepaz agradece a las organizaciones y personas que hacen posible la realización del informe y aclara que los resultados y análisis no comprometen de ningún modo a las fuentes.

Algunas precisiones sobre el informe: **Primero** los mapas que acompañan el texto son contruados a nivel municipal, por lo cual son ilustrativos y no representan con exactitud las zonas de actuación y tránsito de los grupos narcoparamilitares, Post acuerdo de las -Post FARC-EP-. y ELN. **Segundo**, si bien se comprende que las dinámicas de estas estructuras no se circunscriben a límites municipales o departamentales, se presentan análisis delimitados por estas figuras, entendiendo que la implementación de algunas políticas públicas y jurisdicciones sí están determinadas de esta manera. **Tercero:** Indepaz desde 2017 sacó de la categoría de grupo narcoparamilitar a las Águilas Negras al no detectar su estructura jerárquica, militar, ni consistencia territorial en la aparición de panfletos, único instrumento mediante el cual se les registraba.

IDEAS PRINCIPALES

1. La interpretación de conflictos armados focalizados¹, desde la mirada a los armados, *sitúa las confrontaciones en focos determinados* por intereses particulares que, a escala nacional, no están interconectados bajo las lógicas de lucha por el poder político. Son siete los focos territoriales del conflicto armado: regiones del Norte de Antioquia, Sur de Córdoba y Sur de Bolívar; Urabá Antioqueño, Chocoano y Pacífico Chocoano; Argelia y El Tambo en Cauca; Triángulo de Telembí y Tumaco; Bajo Putumayo; Catatumbo y sur del Cesar; Algeciras (Huila), Noroccidente de Caquetá y Sur del Meta.
2. En este escenario, *los grupos armados se transforman*. Están comandados por mandos medios y jóvenes que en su mayoría no actúan bajo alguna convicción política o un ideal, condición que ha agudizado las formas de violencia en los territorios. Se evidencia, como estrategias centrales de actuación, operaciones de pequeños grupos armados, entre cinco y quince individuos, y la tercerización de las acciones criminales bajo la subcontratación de oficinas de cobro y/o bandas/combos delincuenciales. No hay una intención de confrontación a las fuerzas del Estado, al contrario, se busca cooptar para la omisión y/o complicidad en negocios ilegales.
3. Los Narcoparamilitares se definen como una modalidad de paramilitarismo por negocios, especialmente de narcotráfico y lavado de activos. Grupos privados armados para fines de lucro ejercen funciones de seguridad pública y en ocasiones de contrainsurgencia contando para ello con la complicidad u omisión de agentes del Estado y de la fuerza pública. Estos grupos controlan territorios, capturan instituciones estatales, ejercen justicia privada, se apropian por la fuerza de bienes, recursos y rentas y practican sistemáticamente la corrupción desde sus negocios y los de sus aliados.
4. De acuerdo con la investigación, no parece que el ELN tenga en esta fase una estrategia de confrontación con las Fuerzas Armadas; ni tiene una estrategia nacional de poder. Se enfoca en la defensa de zonas de influencia y en el control de subregiones. Las acciones bélicas se reducen a atentados con explosivos, a emboscadas y esporádicas hostilidades a pequeñas unidades militares y de policía. En las zonas de tradicional presencia tienen una dinámica con muchos elementos de autodefensa guerrillera y freno a la presencia de paramilitares, sin proyección política macro regional o de impacto nacional político militar.
5. Es preciso indicar que en el actual proceso de reconfiguración y disputa armada de los 32 grupos post acuerdo -post FARC-EP-, hay una intención dominante por la cooptación de pequeñas estructuras residuales, bandas locales e incluso grupos narcoparamilitares debilitados. En cuanto al incremento del número de su pie de fuerza, si bien hay una intención de reclutar a personas en proceso de reincorporación, su principal objetivo son nuevos combatientes (jóvenes y menores de edad). Por otra parte, la situación actual de estos grupos es de inestabilidad, esto para las diversas disidencias, pero en especial para los grupos residuales que se inscriben en negocios ilícitos de narcotráfico, otras economías ilegales y mafiosas y al mismo tiempo tienen la presión de las disidencias con pretensiones más insurgentes.

1 Se retoma la caracterización propuesta en el informe 'Conflictos armados focalizados' publicado en 2018, en: <http://www.indepaz.org.co/wp-content/uploads/2018/12/ConflictosArmadosFocalizados-Indepaz-4.pdf>

6. En 2020 se registró actividad narcoparamilitar en 291 municipios de 27 departamentos, cifra que representa un aumento de la afectación en comparación con 2019 de 30 municipios. Este incremento, que revierte la tendencia de los años anteriores hacia la disminución de la actividad narcoparamilitar, tiene como factor relevante las agresiones contra la población civil como expresiones de control territorial en el marco de la pandemia de COVID-19. Allí, mediante amenazas, se impusieron controles a la circulación y en general, se dio una regulación de la vida social.
7. Entre 2008 y 2020 los grupos narcoparamilitares han afianzado sus áreas de acción afectando de manera continua 200 municipios de 24 departamentos; en 107 municipios pueden estar en proceso de consolidación o en disputa con otras fuerzas armadas (legales e ilegales); y, con respecto al último año de análisis, 90 municipios presentan accionar ocasional o hacen parte de proyectos de expansión de control territorial.
8. Un mirada desde el número de estructuras y su capacidad de impacto en el orden público, parte por reiterar la condición de las AGC como el principal grupo narcoparamilitar del país, determinando alrededor del 80% del total de afectación municipal por narcoparamilitarismo; luego están Los Rastrojos, cuya presencia total responde a la sumatoria de remanentes regionales, siendo los ubicados en el departamento de Norte de Santander los principales.
9. En 2020 se registró actividad de los grupos Post FARC-EP en 123 municipios de 22 departamentos, cifra que representa un aumento de la afectación en comparación con 2019 en 30 municipios. Este incremento, tiene en principio el mismo argumento del aumento en las actividades de los grupos narcoparamilitares, y es la pandemia por el COVID-19, 2020 es el año en que más han generado estos grupos expansión de sus acciones. Allí, todos mediante amenazas impusieron controles a la circulación y en general, se dio una regulación de la vida social. Sin embargo, para el caso de los Post FARC-EP, también se dio la variable de alianzas y articulaciones entre grupos que les ha permitido llegar a más zonas, también una mayor organización y despliegue táctico.
10. Las 32 estructuras post FARC-EP con presencia en el país, ya sean *disidencias armadas (pre y post acuerdo y los residuales (pre o post acuerdo)* han usado como bandera de legitimación sobre sus acciones el carácter político de sus estructuras sin exclusión de lo ideológico, desde lo cual hacen hincapié para afirmar su proyecto de refundación de las antiguas FARC-EP. Muchos de ellos además, señalan su salida del acuerdo y del proceso por el incumplimiento de lo pactado con el gobierno colombiano, un punto que aunque en la realidad se hace evidente, no llega a ser la explicación del panorama actual de estos grupos y aunque parece muy temprano para entender su dinámica política, así como su poder de convocatoria de las comunidades para buscar cambios profundos y democráticos, ya está visto que el ideal sobre su presencia en la mayoría está mediado por el control de las economías ilegales. A partir de estas consideraciones, Indepaz reconoce tres grandes proyectos de unificación: La Segunda Marquetalia, El Bloque Suroriental y el Comando Coordinador de Occidente (Ver Tabla 1).
11. Otro de los factores importantes de las acciones armadas de los grupos en general, fue la pandemia por COVID-19 que aceleró la generación de poderes locales, que, aunque frágiles, eran los autores reguladores y de control de las acciones de la población, en este momento se incrementaron los toques de queda, las restricciones de movilidad y hasta de gasto de algunos recursos como alimentos y gasolina. En algunos se pensaba que la pandemia podría acelerar la presencia de cultivos de uso ilícito en todo el país, pero por el contrario se produjo en 2020 una disminución del 7% respecto a 2019, en las hectáreas sembradas de coca, esto según el más reciente informe de la UNODC². Sin embargo, la particularidad es que, en zonas de mayor presencia de grupos en confrontación como Argelia, El Tambo (Cauca), Tarazá, Cáceres y Valdivia (bajo cauca antioqueño), San Pablo-Taracué (Bolívar) y Orito-Vides (Putumayo), aumentaron los cultivos de coca, lo que según el análisis del informe que se presenta podría significar “nuevos enclaves productivos”³.

2 Ver informe de UNODC sobre Monitoreo de territorios afectados por cultivos ilícitos 2020: https://www.minjusticia.gov.co/programas-co/ODC/Documents/Monitoreo/INFORME_MONITOREO_SIMCI_2020_WEB.pdf

3 Ibídem

P  
PRIMERA
ARTE  

FOCOS DEL CONFLICTO

La interpretación de conflictos armados focalizados⁴, desde la mirada a los armados, *sitúa las confrontaciones en focos determinados por intereses particulares* que, a escala nacional, no están interconectados bajo las lógicas de lucha por el poder político. Sus dinámicas están alimentadas principalmente por la captura mafiosa del Estado, por recursos extranjeros provenientes del narcotráfico y por la apropiación de otras rentas o economías ilícitas. Aquí, en vez de aparecer o desaparecer elementos, *hay un cambio en su nivel de determinación y en las lógicas de los fenómenos de violencia*.

En este escenario, *los grupos armados se transforman*. Están comandados por mandos medios y jóvenes que en su mayoría no actúan bajo alguna convicción política o un ideal, condición que ha agudizado las formas de violencia en los territorios. Se evidencia, como estrategias centrales de actuación, operaciones de pequeños grupos armados, entre cinco y quince individuos, y la tercerización de las acciones criminales bajo la subcontratación de oficinas de cobro y/o bandas/combos delincuenciales. No hay una intención de confrontación a las fuerzas del Estado, al contrario, se busca cooptar para la omisión y/o complicidad en negocios ilegales.

Este modelo logra de una manera eficaz ocultar la responsabilidad de proyectos políticos y económicos en el conflicto; amplía el campo de acción de los grupos armados sin necesidad de movimiento de tropas y garantiza las actividades logísticas; instaura regímenes de terror por parte de las bandas/combos delincuenciales y oficinas de cobro en algunos territorios.

Este fenómeno ha llegado con una trampa. La trampa del narcotráfico ha acaparado la atención de la opinión pública y ha dirigido la formulación de políticas públicas de una manera sesgada, orientada a la confrontación en los territorios y la criminalización

de los campesinos cultivadores, sin atender de manera profunda los flujos de lavados de activos, ni el gran negocio de los insumos. Por otro lado, genera desatención sobre otro tipo de actividades, como la minería ilegal, el robo de tierras, la captura mafiosa del Estado, la vinculación de capitales legales, entre otras; y, finalmente, se dejan de lado respuestas a conflictos estructurales, como la educación, las oportunidades económicas, los servicios básicos, la seguridad comunitaria y demás⁵.

La centralidad en estos elementos no significa la desaparición del paramilitarismo, ni la terminación de conflictos y confrontaciones armadas. Por otra parte, se mantiene parcialmente la condición de conflicto armado interno, la cual también se focaliza de acuerdo con las zonas de actuación del ELN. Esta confrontación con la guerrilla del ELN, mantiene los elementos que, según tratados internacionales, definen un conflicto armado no internacional⁶, condición también reconocida en diferentes sentencias de la corte constitucional⁷, y le añade tintes a la interpretación de carácter político y estrategia de guerra insurgente. Algunos disidentes armados de las FARC-EP o de los acuerdos de paz pretenden mantener un carácter insurgente, como es el caso del Bloque suroriental y la llamada Segunda Marquetalia. En lo que se refiere a grupos residuales y a los narcoparamilitares los conflictos focalizados no tienen la connotación de acciones en contra del Estado y se inscriben en dinámicas de macrocriminalidad con propósito de lucro de sus jefes e integrantes.

5 Percepción generalizada detectada en trabajos de campo de la Unidad Investigativa de los Conflictos de Indepaz. Las comunidades de Tumaco y de la Región del Catatumbo rechazan la centralización del accionar del estado al combate militar del narcotráfico y el no fortalecimiento de políticas de educación, empleo, seguridad comunitaria, entre otras.

6 “¿Cuál es la definición de «conflicto armado» según el derecho internacional humanitario?” Marzo de 2008. Ver en: <https://www.icrc.org/es/doc/assets/files/other/opinion-paper-armed-conflict-es.pdf>

7 Sentencia de la Corte Constitucional, C-577/14. Ver en: <http://www.corteconstitucional.gov.co/relatoria/2014/C-577-14.htm>

4 Se retoma la caracterización propuesta en el informe ‘Conflictos armados focalizados’ publicado en 2018, en: <http://www.indepaz.org.co/wp-content/uploads/2018/12/ConflictosArmadosFocalizados-Indepaz-4.pdf>

LOS FOCOS TERRITORIALES DEL CONFLICTO ARMADO O CONFRONTACIÓN ARMADA

Se detectaron los siguientes ocho focos territoriales del conflicto armado: regiones del Norte de Antioquia y Bajo Cauca, Sur de Córdoba y Sur de Bolívar; Urabá Antioqueño, Chocoano y Pacífico Chocoano; Argelia y El Tambo en Cauca; Norte del Cauca y sur del Valle del Cauca; Triángulo de Telembí y Tumaco; Bajo Putumayo; Catatumbo y sur del Cesar; Algeciras (Huila), Noroccidente de Caquetá y Sur del Meta. Cada una de estas zonas, además, está compuesta por corredores de periferia que pueden ser zonas de municipios en los que hacen uso de carreteras, vías fluviales, pasos de trocha ilegales, entre otros y en los cuales hay procesos de control y movilización, que aunque no figuran dentro de acciones sostenidas de los grupos, allí su tránsito es constante y a su paso generan violencias en afectación a las comunidades, esto se evidencia más adelante en la descripción de las acciones de cada grupo armado.

Antes de describir cada foco, se precisa la forma como se configuraron.

¿Cómo se configuraron los focos?

Los *focos territoriales* presentados por Indepaz se configuran tras la espacialización del registro de acciones de las estructuras armadas ilegales y de la fuerza pública en contra de las mismas. Esto quiere decir que *es una agrupación de territorios que emerge netamente de las dinámicas de los armados*, las cuales no necesariamente evidencian elementos históricos, geográficos, órdenes sociales e intereses presentes.

Es preciso indicar que estos focos territoriales no son nuevos escenarios del conflicto, pero dentro de ellos las dinámicas se transformaron por la reconfiguración armada y, con esto, los niveles de violencia o las interconexiones entre sí.

¿Qué se busca evidenciar en los focos?

Los *focos territoriales* se presentan desde una lógica descriptiva más que explicativa, la cual precisa la ubicación geográfica de los mismos, los actores armados que

hacen presencia en la zona, sus alianzas y/o disputas, sus acciones armadas y dinámicas para el manejo de economías ilegales, las intensidades en la confrontación y, por último, las afectaciones sociales por confinamientos, asesinato de líderes, masacres, entre otras violencias.

¿Cuáles son los focos?

A. Primer Foco: Norte de Antioquia, Sur de Córdoba y Sur de Bolívar.

Este foco se configura a partir de dinámicas armadas de los grupos post FARC-EP del frente 18 bajo las órdenes de la Segunda Marquetalia, el Frente 36 y el Frente 37 -hasta ahora independiente-; los grupos narcoparamilitares, Autodefensas Gaitanistas de Colombia y los Caparros; y la guerrilla del ELN. El foco de las acciones de estos grupos se ubica de la siguiente manera: en el norte de Antioquia el frente 18 se encuentra en los municipios de Ituango, Peque y Sabanalarga, en el sur de Córdoba en Puerto Libertador, Montelíbano, Tierralta, y San José de Uré; el frente 36 en Yarumal, Ituango, Briceño; el frente 37 en el sur del departamento de Bolívar en Montecristo, Santa Rosa del Sur y Morales; Los Caparros en Cáceres, Caucasia, El Bagre, Segovia, Tarazá, y Yarumal, en el sur de Córdoba en Tierralta, Puerto Libertador y Montelíbano; mientras que las AGC tiene acciones principalmente en los municipios de Cáceres, Caucasia, Ituango, El Bagre, Valdivia y Tarazá, en el sur de Córdoba en Tierralta, Montelíbano, Puerto Libertador y Valencia; en el sur de Bolívar en Montecristo; finalmente el ELN tiene acciones de confrontación en mayor medida hacia el sur del departamento de Bolívar en Montecristo, Cantagallo, Morales, San Pablo y Santa Rosa del sur.

En Antioquia y sur de Córdoba, las AGC se enfrentan a las tres estructuras con las que comparten presencia en esta zona, es decir contra las estructuras post FARC-EP de los frentes 18, 36 y contra el grupo narcoparamilitar de Los Caparros. Claramente el

poderío económico y militar de las AGC ha puesto en una posición de desventaja a las otras estructuras; sin embargo, el panorama es de confrontación aún sin consolidación clara en los territorios. Una de las aristas sobre las acciones de disputa es la entrada de la Segunda Marquetalia en financiación al frente 18, aún no se reconoce si con el frente 36 estarían buscando también alianzas para un trabajo conjunto entre las dos estructuras y así poder hacer frente a una posible expansión y consolidación territorial de las AGC en estos departamentos.

El norte de Antioquia, el sur de Córdoba y Bolívar funcionan como enclaves para distintas economías ilegales, como todo lo que tiene que ver con la cadena del narcotráfico, minería y lavado de dinero producto de dichas acciones y de extorsiones, tráfico de armas y negocios también de carácter legal como apuestas y loterías, entre otros. Según el Observatorio de Drogas de Colombia O.D.C, Antioquia, registra entre los cinco departamentos con mayor presencia de cultivos de coca en el país, ubicándose en el quinto lugar con 12,090 ha., siendo Valdivia el municipio más afectado con 2,833 ha. Al cruzar el mapa de presencia de cultivos con el de grupos, el asesinato de líderes y las masacres, resultan los municipios de Tarazá, Cáceres, Cauca y El Bagre -que componen parte de la subregión del bajo Cauca antioqueño- como los más afectados por este tipo de hechos.

El sur del departamento de Córdoba funciona al contrario de Antioquia, como una zona de repliegue, específicamente Puerto Libertador, Montelíbano y Tierralta, donde se han establecido campamentos de las AGC, muchos de ellos de entrenamiento para nuevas reclutas, entre los que se encuentran menores de edad que son asediados por los grupos, especialmente cuando sus condiciones socioeconómicas son precarias como lo advierte la Defensoría del Pueblo en la Alerta Temprana N° 054 de 2019. Así mismo, los liderazgos que allí se ejercen son de base, en su mayoría son campesinos que hacen parte de procesos de restitución de tierras y procesos de incidencia para la conformación de Zonas de Reserva Campesina, esto se relaciona además con que Córdoba se encuentra entre los 10 departamentos con mayor número de asesinatos de líderes sociales y defensores de DDHH.

Puerto Libertador, además, figura como el municipio más afectado por acciones de disputa entre grupos, lo que genera desplazamientos, enfrentamientos, asesinato de líderes y reclutamientos. Según el observatorio de la Universidad del Caribe, el 75% de las acciones bélicas en el sur de Córdoba fueron combates de

la Fuerza pública, donde se da un panorama de confrontación entre los actores armados principalmente AGC, Caparros y grupos Post FARC-EP como es el frente 18. En este departamento la presencia territorial está mediada por el control del nudo del Paramillo y las serranías de San Jerónimo, Ayapel y Abibé que conectan corredores de droga hacia el Magdalena Medio y puertos marítimos del norte del país para el envío de drogas hacia Centroamérica principalmente.

De otra parte, el sur de Bolívar, tiene una presencia importante de cultivos de coca con 9.373 ha. pero también es zona de explotación de minerales como oro y coltán, de hecho, la UNODC refiere que este departamento junto con Antioquia y Chocó concentra el 88% de evidencia de explotación de oro de aluvión⁸ y otro tanto de veta. En su mayoría la explotación se da en zonas de reserva ambiental, que además son cercadas por minas antipersonales que instalan tanto ELN como AGC⁹ muchas veces como parte de los acuerdos de división territorial que manejan, sus acciones también tienen que ver con el control de suministros o insumos para la explotación y mediación en los procesos de venta, entre esto de pólvora para las minas de veta, gasolina y cal. El oro, por ejemplo, que se extrae de estas zonas, es llevado hacia la ciudad de Bucaramanga que funciona como una de las principales zonas de venta. En septiembre de 2021 el Gobierno Nacional y organizaciones ambientales se reunieron en Barrancabermeja, Santander, para definir la propuesta de creación de un área protegida en la serranía de San Lucas; sin embargo, aunque es un proyecto que lleva 10 años siendo estudiado, aún no es una certeza, menos cuando la presencia de los grupos es tan fuerte.

B. Segundo Foco: Urabá Antioqueño, Chocoano y Pacífico Chocoano

En el Chocó los municipios de Riosucio, El Carmen del Darién, Bojayá, Quibdó, Alto Baudó, Istmina y Medio San Juan (Al sur del Chocó); y en Antioquia Vigía del Fuerte, Dabeiba y Murindó se configura un escenario de confrontación constante entre las Auto-defensas Gaitanistas de Colombia AGC y el Ejército de Liberación Nacional ELN. Producto de los confinamientos por COVID 19 tanto las AGC por medio del Frente Pablo José Montalvo Cuítiva' como el

8 Colombia: Explotación de oro de aluvión. Evidencias a partir de percepción remota 2019. Ver en: https://www.minenergia.gov.co/documentos/10192/24243172/EVOA_2020_Espa%C3%B1ol.pdf

9 Riqueza en tierra de nadie. Ver en: <https://www.eltiempo.com/archivo/documento/MAM-1337936>

ELN con la Compañía Néstor Tulio Durán, decidieron establecer normas de control y convivencia aún más fuertes con el fin de lograr un control total de las zonas; sin embargo, al buscar los dos un mismo objetivo se generó una confrontación que desde inicios de 2020 se ha agravado, afectando principalmente a las comunidades indígenas que han tenido que salir de la zona producto del miedo a ser blanco de asesinatos como ocurrió con una menor de 9 años, perteneciente a la comunidad Emberá, quien murió en medio de las disputas armadas entre estos dos grupos¹⁰ y quien había vuelto al territorio dos meses antes, luego de haber salido de allí desplazada forzosamente con su familia.

Por su parte, la Defensoría del Pueblo emitió recientemente la AT 016/21 en la que advierte de una expansión territorial tanto de las AGC como del ELN sobre todo en los municipios de Bojayá, Medio Atrato (Chocó) y Vigía del Fuerte (Antioquia), esto además ha causado un crecimiento en los reclutamientos forzados de menores de edad, específicamente en los resguardos indígenas ubicados en cercanías a los ríos Napipi, Bojayá y Opogadó¹¹ como lo señala la defensoría. También se evidencia un crecimiento en los enfrentamientos hacia el Medio San Juan, donde entre el 12 y 15 de agosto de 2021 se tenía registro de por lo menos 1150 personas desplazadas.

Estas acciones de disputa también tienen mucho que ver con un interés por economías como la del oro, Istmina, por ejemplo, se sitúa como uno de los municipios de mayor producción de oro con 271.856 gr en el primer trimestre del año 2021; Istmina que junto al medio San Juan conforman la subregión de San Juan conecta con los departamentos del Valle del Cauca y Risaralda donde tienen procesos de lavado de dinero. Las actividades económicas de la minería de subsistencia realizada por las comunidades, han sufrido del control que sobre estos recursos hacen los grupos, allí cobran dinero para la explotación de oro y el uso o entrada de la maquinaria para los procesos de minería mecanizada como afirma la defensoría en la AT 020/21¹². Estas acciones sumadas a asesina-

tos, amenazas y la posibilidad de cometer masacres han venido afectando a los Consejos Comunitarios de ACADESAN y COCOMINSA, así como al Resguardo indígena Unión Wounaan.

Por otra parte, en la subregión del Urabá el escenario también es el reflejo de acciones de conexión con el centro y oriente del país, allí las AGC han tomado como punto de tránsito los municipios de Vigía del Fuerte, Murindó y Dabeiba. En mayo de 2020 el grupo narcoparamilitar ingresó al municipio de Murindó imponiendo su control y afirmando que tenían respaldo por parte del ejército¹³, lo que generó temor en los habitantes que se vieron obligados a confinarse. Más recientemente, hacia el mes de febrero de 2021 se presentó uno de los desplazamientos más grandes de la zona de Dabeiba, Frontino y Murindó de donde salieron por lo menos 2000 miembros de la comunidad indígena Embera Eyabida, la causa fueron los enfrentamientos entre AGC y ELN, pero la solución hasta ahora no es visible, a su paso estos grupos han hecho uso de minas que no les permite tampoco una atención oportuna de algunas organizaciones e instituciones y mucho menos salir de la zona de manera segura.

C. Tercer Foco: Argelia y El Tambo

El departamento del Cauca es el escenario de la reconfiguración armada más fuerte desde la firma de los acuerdos de paz entre las FARC-EP y el gobierno colombiano, allí la recomposición militar resultó en la conformación de distintos grupos como las columnas móviles Jaime Martínez, Dagoberto Ramos, Franco Benavides, Urías Rondón y los frentes Carlos Patiño, Ismael Ruiz, Rafael Aguilera y Compañía Adán Izquierdo que hoy se agrupan en lo que se conoce como el Comando Coordinador de Occidente, una unión de mandos no conocidos de los antiguos FARC-EP, más beligerantes y con intereses por economías ilegales. Para el caso de los municipios de Argelia y El Tambo, las principales estructuras que hacen presencia son las columnas móviles Jaime Martínez y el frente Carlos Patiño, el ELN y presencia no continua del Frente Diomer Cortés de la Segunda Marquetalia. Además de panfletos que circulan constantemente de las Autodefensas Gaitanistas de Colombia -AGC- y las Águilas Negras

10 Menor Embera de 9 años muere en medio de enfrentamiento armado. Ver en:

<https://www.contagioradio.com/menor-embera-de-9-anos-muere-en-medio-de-enfrentamiento-armado/>

11 Sistema de Alertas Tempranas de la Defensoría del Pueblo, AT 016/2021. Ver en: <https://alertasstg.blob.core.windows.net/alertas/016-21.pdf>

12 Sistema de Alertas Tempranas de la Defensoría

del Pueblo, AT 020/2021. Ver en: <https://alertasstg.blob.core.windows.net/alertas/020-21.pdf>

13 AGC controlan comunidades indígenas luego de combates con el ELN. Ver en: <https://www.justiciaypaz-colombia.com/agc-controlan-comunidades-indigenas-luego-de-combates-con-el-eln/>

Entre los principales focos de confrontación armada se encuentran precisamente los municipios de Argelia y El Tambo que permiten el ingreso al pacífico por medio del control del río Micay. Allí actualmente existen disputas entre el frente José María Becerra del ELN y el grupo Post FARC frente Carlos Patiño del Comando Coordinador de Occidente, este último entró con fuerza a inicios del año 2020 con el fin de sacar de la zona al ELN, entre esto se ha dado un contexto de riesgo para los firmantes del acuerdo, quienes han sido amenazados por el frente Carlos Patiño para que se adhieran a la estructura impartiendo un discurso que advierte sobre su poder militar y económico por medio del manejo de distintas economías ilegales como se detalla más adelante. Algunos firmantes en medio de estas presiones han sido asesinados, tal es el caso, que el departamento del Cauca desde la firma del acuerdo hasta julio de 2021 registraba 50 firmantes asesinados¹⁴ (24 de noviembre de 2016 a julio 30 de 2021), siendo Argelia el municipio más afectado por estas acciones, sin contar las amenazas y atentados en contra de quienes actualmente hacen su proceso de reincorporación.

Del mismo modo, la población vive en un panorama de tensión y amenaza, no es para nada impensable verlo como el foco de mayor confrontación armada del país. Aún así, como lo expresan distintos líderes y organizaciones indígenas, la militarización de sus territorios por la fuerza pública no ha sido una respuesta efectiva a las dinámicas territoriales de fondo, por ejemplo, la protección de los líderes es nula. Desde la firma del acuerdo hasta junio 30 de 2021 se habían asesinado 280 líderes sociales en el Cauca y se habían cometido en lo corrido del año 9 masacres con 31 víctimas entre ellos también líderes y en su mayoría miembros de comunidades indígenas que se asientan en el territorio.

El riesgo también se configura por el recrudecimiento de acciones armadas hacia Guapi y Timbiquí, donde se han dado desplazamientos a inicios del año por confrontaciones entre estos mismos grupos, a su vez estos municipios han servido como zonas de refugio por desplazamientos que también se han presentado desde El Tambo y Argelia¹⁵. Cabe mencionar que la importancia de estos municipios en principio es por

las rutas que facilitan el acceso al Pacífico; Argelia, por ejemplo, permite tránsito de Insumos para la cadena del Narcotráfico hacia El Tambo, que es el municipio de mayor extensión territorial del departamento y el cual permite conexión con todo el territorio, no en vano es el municipio con mayor hectáreas de coca sembradas, con 7.483 ha. según el ODC¹⁶.

Finalmente, la implementación del acuerdo en los municipios de Argelia y El Tambo está estancada, por lo menos el punto 4 de sustitución de cultivos no avanza, las razones son muchas, pero entre ellas se destaca la intención del gobierno por desestimar lo pactado y actuar solo militarmente, sin importar la población, que ahora se encuentra sitiada entre dos bandos por un conflicto fratricida y por una paz que, aunque anhelan parece estar lejos.

D. Cuarto Foco: Norte del Cauca y Sur del Valle

Este foco lo componen los municipios de Suárez, Buenos Aires, Caloto, Corinto, López de Micay y Santander de Quilichao ubicados en el norte del departamento del Cauca y Buenaventura, Dagua y Jamundí en el sur del Valle del Cauca. Allí también hace presencia el Comando Coordinador de Occidente por medio de las Columna Móvil Dagoberto Ramos, el frente Ismael Ruíz -específicamente en Cauca- y la Columna Móvil Jaime Martínez con presencia en Cauca y Valle, en este último departamento también hace presencia el Frente Rafael Aguilera y la compañía Adán Izquierdo de la misma coordinación conjunta. Así mismo hace presencia el ELN tanto en el norte del Cauca, como en Jamundí y Buenaventura, municipio en el cual también tienen actividades las AGC, muchas de ellas por medio de subcontratación, mientras que hacia el norte del Cauca de este grupo se reconocen panfletos y actividades diseminadas. En Buenaventura hay actividades de la banda La Local, así como de sus divisiones reconocidas como los Shotas y Los Espartanos.

Durante el inicio de la pandemia por COVID 19, es bien sabido que se dieron acciones de movilidad constantes de los grupos en las regiones y esto contrastaba con acciones de controles sanitarios por parte de las comunidades, lo que fue interpretado por los grupos armados como una manera de control del territorio que impedía el tránsito de los miembros

14 Observatorio de conflictividades y DDHH de Indepaz. Ver en: <http://www.indepaz.org.co/lideres-sociales-y-defensores-de-derechos-humanos-asesinados-en-2021/>

15 Disputas entre grupos armados generan desplazamientos en Guapi, Cauca. Ver en: <https://www.wradio.com.co/noticias/regionales/disputas-entre-grupos-armados-generan-desplazamientos-en-guapi-cauca/20210224/nota/4112375.aspx>

16 Observatorio de Drogas de Colombia. Ver en: <http://www.odc.gov.co/sidco/oferta/cultivos-ilicitos/departamento-municipio>

de los grupos armados en la zona¹⁷. Lo anterior ocasionó distintas acciones armadas en el país, como la ocurrida en el municipio de Suárez, en la que se dio un incremento en las amenazas y riesgos de seguridad, registrando en el 2021 la primera masacre del año. Más adelante, el 26 de marzo de 2021 el municipio de Corinto fue el escenario de la explosión de un carro bomba que se convirtió en el manifiesto del alcance de los grupos armados que actúan en la zona. Sin embargo, el Gobierno, recurrió a la ya usada fórmula de los consejos de seguridad y el aumento del pie de fuerza, anunciando un despliegue de 2.000 uniformados sumados a los 8.000¹⁸ que ya se encontraban en el departamento, también ofreció grandes sumas de dinero por los cabecillas de los grupos Post FARC-EP, pero lo cierto es que hasta septiembre de 2021 ninguna de las cabezas principales tanto de la Dagoberto Ramos como de la Jaime Martínez ha sido atrapada.

Contrario a lo planeado por el gobierno, continúan las acciones de reclutamiento, asesinatos y desplazamientos por la injerencia de los actores armados en la región, que afectan principalmente a las comunidades indígenas y campesinas de la zona. En cuanto a reclutamiento, según el informe de seguimiento de la defensoría a la AT 067/18¹⁹, hay una articulación nula de las instituciones con los representantes de Consejos Comunitarios y los líderes de las comunidades campesinas para la protección de los menores tanto en el municipio de Corinto como en Caloto. Como es notorio, este contexto violento se fue extendiendo hacia todo el departamento del Cauca a zonas como el cañón del Micay que comprende los municipios de Argelia, El Tambo, Timbiquí y López de Micay y que es navegable desde el corregimiento de San Juan de Mechengue (en el municipio de El Tambo) hasta López de Micay y es hoy uno de los afluentes más importantes para los grupos armados, que además conecta en no más de cinco horas con Buenaventura en el Valle del Cauca.

Desde Buenaventura, que la misma fuerza pública reconoce como la 'joya de la corona' para los grupos

armados²⁰ por ser uno de los puertos de salida del narcotráfico más importantes, donde hasta septiembre de 2021 habían sido incautadas 6.9 toneladas de cocaína que en su mayoría fueron enviadas hacia México²¹. La Fiscalía por su parte ha establecido como resultados de investigación que la droga que sale del puerto de Buenaventura es traída desde el Cauca y de allí escondida en viviendas del municipio del Valle para luego ser trasladada al puerto, en medio de esto se conoció de una red en la que estaban implicados un trabajador de montacargas del puerto y un funcionario de la DIAN que permitían el ingreso y posterior transporte de los contenedores con la droga²². El funcionario de la DIAN también está implicado en financiar, a través de estos dineros recibidos ilegalmente, a una red propia de narcotráfico²³.

Ahora, las acciones de los grupos armados se extienden desde buenaventura hasta zonas como el Cañón de Garrapatas en el norte del Valle y a los municipios de Jamundí y Dagua, esto tiene que ver también con un proyecto de expansión en principio por parte de la Columna Móvil Jaime Martínez, como lo afirma la defensoría del pueblo en la AT 017/21, quienes además, han buscado por medio de acciones militares impartir un dominio y demostrar fortaleza ante la Fuerza Pública y el Frente Che Guevara Compañía Omar Silgado del ELN que se viene desplazando desde el Chocó hacia Buenaventura²⁴. El avance de estos grupos, que tiene como fin controlar el pacífico ha traído consigo amenazas, desplazamientos, confinamientos, restricciones a la movilidad de los pobladores y también se ha convertido en una amenaza para la seguridad de los líderes en la región y de menores que corren el riesgo de ser reclutados por estos actores armados. Este contexto debe tener una respuesta integral del gobierno y no un tratamiento de guerra con afectación directa de las comunidades.

20 ¿Cómo va la lucha contra el narcotráfico en el Pacífico colombiano?, habla la Fuerza Naval. Ver en: <https://www.elpais.com.co/judicial/como-va-la-lucha-contra-el-narcotrafico-en-el-pacifico-colombiano-habla-la-fuerza-naval.html>

21 Canino antinarcóticos evitó el envío de dos toneladas de cocaína a México. Ver en: <https://www.eltiempo.com/justicia/conflicto-y-narcotrafico/cocaina-incautan-mas-de-dos-toneladas-en-buenaventura-615762>

22 Fiscalía impacta presunta red de narcotráfico y corrupción en el Pacífico Colombiano. Ver en: <https://www.fiscalia.gov.co/colombia/narcotrafico/fiscalia-impacta-presunta-red-de-narcotrafico-y-corrupcion-en-el-pacifico-colombiano/>

23 Ibídem.

24 Sistema de Alertas Tempranas de la Defensoría del Pueblo, AT 017/2021. Ver en: <https://alertasstg.blob.core.windows.net/informes/050.pdf>

17 Informe de seguimiento de la AT 033/19. Ver en: <https://alertasstg.blob.core.windows.net/informes/099.pdf>

18 El Cauca no tiene paz en Colombia. Ver en: <https://elpais.com/internacional/2021-04-01/el-cauca-no-tiene-paz-en-colombia.html>

19 Sistema de Alertas Tempranas de la Defensoría del Pueblo, AT 067/2018. Informe de seguimiento N° 50 de 2019. Ver en: <https://alertasstg.blob.core.windows.net/informes/050.pdf>

No se puede tampoco reducir las afectaciones de las comunidades del norte del Cauca y sur del Valle al narcotráfico, hay también conflictos por la tenencia de la tierra que se manifiestan entre distintas comunidades que hacen reclamación sobre el territorio, como los consejos comunitarios de los pueblos negros, campesinos e indígenas, quienes buscan conformar zonas de reserva campesina y territorios agroalimentarios, aun en medio de dificultades y conflictos con empresas. De igual manera, aún existe “la presión por la sustracción de zonas de reserva forestal y las disputas por el agua entre la agroindustria y las comunidades (...)”²⁵. En el norte del Cauca hacia los municipios de Corinto, Caloto, Miranda, Padilla y Guachené la población ha pedido a las empresas que se deje de sembrar pino y se dé prioridad a cultivos de alimentos, esto tiene que ver también, según lo expresan las comunidades, con afectaciones al ambiente²⁶ y ocupación de zonas históricamente habitadas por comunidades indígenas. Añadiendo además la minería que se concentra en la cuenca baja del río Ovejas que separa a Suárez de Buenos Aires, donde se asientan comunidades negras que con determinación vienen dando la pelea porque se detengan proyectos de extracción de minerales en sus territorios²⁷.

Para todos estos problemas a lo largo y ancho del territorio nacional, el gobierno ha implementado, en mayor medida, la estrategia fallida de la militarización, reduciendo los problemas al narcotráfico y desconociendo las condiciones de pobreza que viven las comunidades, la corrupción de las instituciones y sus funcionarios, así como los enfrentamientos y acciones que ejercen los grupos armados, las amenazas a las comunidades por los proyectos de minería, agrícolas, ganaderos, entre otros que afectan las dinámicas y el tejido social en los territorios.

25 Informe especial Cauca y Nariño: crisis de seguridad en el post acuerdo. Ver en: <http://www.indepaz.org.co/wp-content/uploads/2019/01/INFORME-ESPECIAL-CAUCA-NARIN%CC%83O.pdf>

26 Por qué las confrontaciones por tierras en el norte del Cauca?. Ver en: <https://www.eltiempo.com/colombia/otras-ciudades/cauca-confrontaciones-entre-comunidades-privados-y-fuerza-publica-en-612418>.

27 La Consulta previa y el círculo del despojo a las comunidades negras de los municipios de Buenos Aires y Suárez. Ver en: <https://www.semillas.org.co/es/la-consulta-previa-y-el-crculo-del-despojo-a-las-comunidades-negras-de-los-municipios-de-buenos-aires-y-surez>

E. Quinto Foco: Triángulo del Telembí (Magüí Payán, Barbacoas y Roberto Payán) y Tumaco.

Triángulo del Telembí (Magüí Payán, Barbacoas y Roberto Payán) y Tumaco, en estos municipios del departamento de Nariño ya se daba una tensión desde antes de la firma del acuerdo por la presencia de distintos grupos armados, como los post FARC-EP entre los que se encontraban el Frente Oliver Sinisterra, las Guerrillas Unidas del Pacífico y grupos paramilitares como las AGC y Los Contadores. Hoy han entrado al escenario de confrontación otros actores con la idea de cooptar estos grupos y quedarse con el dominio de la zona, estos son el Comando Coordinador de Occidente en alianza con Gentil Duarte por medio de la Columna Móvil Franco Benavides y el Bloque Occidental Alfonso Cano que surge de una supuesta alianza entre la Segunda Marquetalia, las AGC y un grupo en desprendimiento del FOS. Los contadores también entran en escena, pero más hacia la zona urbana de Tumaco, de otro modo FOS y GUP parecen entrar en su fin cooptados sus miembros por los dos grandes grupos.

La principal zona de disputa actual es precisamente el Triángulo del Telembí esta zona está compuesta por los municipios de Magüí Payán, Barbacoas y Roberto Payán y su importancia radica en que juntos suman alrededor de 7.632 ha. de coca sembradas según el ODC²⁸, además de ser el paso para llegar al municipio de Tumaco en el cual se registra el mayor número de cultivos de coca con 8.832 ha. este lugar funciona como epicentro de embarcaciones de grandes cantidades de drogas, entre enero y octubre de 2020 fueron incautadas por lo menos 120 toneladas de clorhidrato de cocaína y más de 30 toneladas de marihuana según el contraalmirante Hernando Matos, comandante de la Fuerza Contra el Narcotráfico Poseidón en el Pacífico²⁹.

La importancia de Tumaco es porque se configura como uno de los pasos fronterizos más importantes con el vecino país de Ecuador, que también funciona en ciertas zonas como centro de acopio de la droga

28 Informe anual del Observatorio de Drogas de Colombia. Ver en: <http://www.odc.gov.co/sidco/oferta/cultivos-ilicitos/departamento-municipio>

29 Tumaco, confinado por la guerra y los cultivos ilícitos. Ver en: <https://www.eltiempo.com/politica/como-es-la-vida-en-tumaco-en-2020-guerra-cultivos-ilicitos-pero-quieren-turismo-541351+&ccd=4&chl=es-419&cc=clnk&gl=co>

que se produce en el sur de Colombia y que se envía por medio de narco submarinos hacia Centroamérica. Estas acciones, que en principio tienen que ver con el narcotráfico, también produce un mayor despliegue de armados en la zona. Como se ha evidenciado en 2021 por medio de registros oficiales, en este departamento se han dado por los menos 28 eventos de desplazamiento forzado, la cifra más alta en el país y que en su mayoría afecta a comunidades étnicas de los territorios, como bien lo señaló un informe de la Defensoría del Pueblo³⁰ publicado en junio de 2021. Otra publicación expone que serían por lo menos 21.106 personas desplazadas de los municipios de Tumaco, Barbacoas, Roberto Payán y Magüí Payán, siendo los dos últimos municipios los más afectados por este tipo de hechos, producto de confrontaciones entre armados, amenazas por señalamientos de falsas pertenencias de los grupos y también reclutamiento forzado de menores como lo indica uno de los líderes indígenas del resguardo El Gran Sábalo.

Los confinamientos son otro tipo de violencia en afectación de temas como la seguridad alimentaria, pues a quienes viven de la búsqueda de sustento a diario no les es posible salir de sus viviendas. Las acciones de violencia producto de la presencia de grupos armados y la respuesta militar del gobierno, contrasta con el aumento en el control poblacional de estas estructuras ilegales producto de la pandemia por COVID 19. Estas acciones de violencia que no se atienden, no se limitan solo al tema de seguridad, por el contrario, se extienden hasta temas como el crecimiento de la pobreza multidimensional en la región que pasó de estar en 23,2% a 27,3% según registros del DANE publicados en septiembre de 2021³¹. En su mayoría la afectación se da a menores de edad y en temas de educación, el miedo tiene que ver con muchos factores, entre ellos las minas antipersonales, los confinamientos, el reclutamiento forzado y los asesinatos de los que son víctimas los menores.

30 El desplazamiento forzado en Colombia se duplicó con respecto al 2020: Defensoría. Ver en: <https://www.elspectador.com/colombia/mas-regiones/el-desplazamiento-forzado-en-colombia-se-duplico-con-respecto-al-2020-defensoria/>

31 Informe DANE sobre pobreza multidimensional en Colombia. Ver en: https://www.dane.gov.co/files/investigaciones/condiciones_vida/pobreza/2020/presentacion-extendida-pobreza-multidimensional-20.pdf

F. Sexto Foco: Catatumbo y Sur del Cesar

La subregión del Catatumbo está ubicada en el departamento de Norte de Santander y está conformada por los municipios de Ocaña, El Carmen, Convención, Teorama, San Calixto, Hacarí, La Playa, El Tarra, Tibú y Sardinata, donde tienen presencia los grupos post FARC-EP del frente 33 en alianza con el Bloque Suroriental, el Comando Danilo García que hace parte de la Segunda Marquetalia, el Ejército de Liberación Popular -EPL- o Pelusos como también se les conoce, Los Rastrojos y las Autodefensas Gaitanistas de Colombia -AGC-. El departamento de Norte de Santander es el de mayor presencia de cultivos de coca según el informe del ODC para 2020, en el cual registra 40.083 ha. siendo el municipio de Tibú el más afectado con 19.333 ha³². que por poco iguala la cifra total de cultivos de coca del departamento del Putumayo.

En esta zona se han podido evidenciar confrontaciones principalmente entre ELN y los grupos que denominamos como narcoparamilitares -EPL, Rastrojos y AGC- y que han generado alianzas entre los mismos aún muy débiles para contrarrestar al ELN, lo que hasta ahora no ha dado resultados. Por otra parte, el frente 33 y el Comando Danilo García al parecer cada uno aparte habría hecho pactos de no agresión con el ELN, siendo además que su poder en la zona no es determinante y aún menos fuerte en comparación con las otras estructuras armadas, su accionar está más inclinado a un posicionamiento en cercanías a la frontera con Venezuela en donde tienen actividades ilegales que tienen que ver con la cadena del narcotráfico como laboratorios de procesamiento de drogas, comercialización de lo que se conoce como 'Pategrillo' que se da luego de que el petróleo es sacado ilegalmente de los oleoductos y procesado rudimentariamente, obteniendo así un combustible artesanal que funciona como insumo para el procesamiento de droga.

El municipio de El Tarra tiene presencia de una cantidad importante de laboratorios y cristalizadores de la coca en los que se utiliza el 'Pategrillo' que se dice es controlado por el EPL; sin embargo, es un trabajo de extracción y comercialización que hacen más grupos de menor tamaño por medio de tercerización o contratación de otras estructuras armadas. Los grupos considerados de mayor tamaño tienen por su

32 Observatorio de Drogas de Colombia. Ver en: <http://www.odc.gov.co/sidco/oferta/cultivos-ilicitos/departamento-municipio>

parte control de economías que tienen que ver con la comercialización de pasta base de coca, cocaína y también ejercen acciones de extorsión a comerciantes, que se añade a un control poblacional en el que sin el permiso de los armados no pueden realizar actividades como movilizarse por ciertas zonas y hasta colocar un negocio³³ para su sustento.

De otro modo, uno de los temas más complejos son los liderazgos sociales, que son muy fuertes en la zona pero que se ejercen en medio de la violencia escalada de los actores armados. El departamento del Norte de Santander, es el sexto con mayor número de asesinatos de líderes sociales y defensores de derechos humanos. Desde la firma del acuerdo hasta abril de 2021, eran 56 líderes asesinados y según la Asociación Madres del Catatumbo por la Paz³⁴, las amenazas tampoco son menos, a agosto de 2021 habían sido amenazadas de muerte por lo menos 51 mujeres en la región del Catatumbo. Así, sus procesos de incidencia se ven afectados, contando que para las mujeres una amenaza tiene una afectación también del primer núcleo familiar. Por último, se encuentra el departamento del Cesar, hacia la serranía del Perijá, donde tiene dominio del ELN, con el fin de conectar fácilmente con el vecino país de Venezuela y así con La Guajira, donde también se ven involucrados en la ruta de la gasolina ilegal que viene desde el otro país. Luego de la salida de las FARC-EP por el acuerdo de paz, han intentado controlar totalmente la zona, la situación del COVID-19 agudizó sus intenciones y las confrontaciones por lo que allí pese a la reticencia de la población han ingresado buscando establecer negocios ilegales de narcotráfico, esto se opone a la intención de las comunidades para el desarrollo en esta zona de los PDET que ven como una oportunidad de crecimiento económico y de mejora de sus procesos de comercialización de cultivos de distintos productos.

G. Séptimo Foco: Bajo Putumayo

Putumayo es uno de los tres departamentos más afectados por la presencia de cultivos de coca con 19.986 ha³⁵. sembradas que son disputadas por el Frente Carolina Ramírez aliados del Bloque Suroriental, los

Comandos Bolivarianos de la Frontera que hacen parte de la Segunda Marquetalia y algunos residuos de la banda narcoparamilitar La Constru. La principal zona de disputa es el bajo Putumayo en los municipios de Orito, Valle del Guamuez, Puerto Asís, Puerto Caicedo, San Miguel y Puerto Leguízamo, allí sobre todo en el río Putumayo se da actualmente un escenario de confrontación que tiene como objetivo quedarse con este corredor que les permite salir hacia el Amazonas y entrar a laboratorios que se ubican en el municipio de Puerto Leguízamo hoy bajo el poder del Frente Carolina Ramírez, más hacia el occidente entre Orito y Puerto Caicedo, se encuentra uno de los puntos de mayor acción de los Comandos de la Frontera.

La condición del departamento de tener grandes extensiones de bosques, les permite a los grupos ver también esta zona como un espacio de ocultamiento que además es fronterizo por lo que se pueden generar acciones en red que traspasan los límites nacionales y llegan a afectaciones hacia Perú y Brasil, donde tienen alianzas con carteles que a su vez tienen enlaces en otros continentes. Estas regiones se convierten en rutas por donde hay transporte de armas, combatientes, drogas, insumos para la producción de las mismas, oro y otros minerales, así como maquinaria para su extracción. Estas acciones se han dado en afectación de las comunidades que se asientan en la zona, su aislamiento y dificultad de comunicación directa ha generado dificultades para la denuncia de extorsiones, desplazamientos, confinamientos, reclutamiento forzado y homicidios selectivos, una sin salida que va en detrimento de la vida.

Ahora, bandas como La Constru hacen parte de un proceso de dinamización de los grupos post FARC-EP en lo que tiene que ver con microtráfico y seguridad. Su tamaño les ha permitido cooptar este tipo de organizaciones que tienen conocimiento del territorio y gran movilidad en centros urbanos, además mantienen el control de pequeñas zonas importantes también para información de inteligencia, táctica y transporte por medios terrestres de la cocaína que pasa por Nariño para dirigirse principalmente hacia Manta y Esmeraldas en Ecuador, de donde sale en lanchas rápidas hacia Centroamérica³⁶ y de ahí a Estados Unidos.

33 'Pate grillo', el negocio 'desorbitado' en Catatumbo. Ver en: https://caracol.com.co/emisora/2016/12/16/cucuta/1481905302_259097.html

34 En el Catatumbo hay 51 mujeres amenazadas de muerte. Ver en: <https://www.elespectador.com/colombia/mas-regiones/en-el-catatumbo-hay-51-mujeres-amenazadas-de-muerte/>

35 Observatorio de Drogas de Colombia. Ver en: <http://www.odc.gov.co/sidco/oferta/cultivos-ilicitos/departamento-municipio>

36 Amazonas: peligro por disputas entre disidencias de las Farc y Comandos de la Frontera. Ver en: <https://www.elespectador.com/judicial/amazonas-peligro-por-disputas-entre-disidencias-de-las-farc-y-comandos-de-la- frontera-article/>

Recientemente, la Defensoría del Pueblo emitió la AT 013/2021³⁷, en la cual se advierte de la violencia desatada alrededor de la presencia de empresas y grupos para la explotación de petróleo en el territorio, acción que sin duda afecta a las poblaciones indígenas, campesinas y afrodescendientes sobre la tenencia de la tierra como se señala en el informe de riesgo de la entidad. Sumado a los incumplimientos en la implementación del acuerdo de paz, particularmente sobre los puntos de Reforma Rural Integral y del Programa Nacional de Sustitución de Cultivos de uso ilícito -PNIS-, los cuales en su poco avance se han tenido que desarrollar en medio de amenazas de los grupos armados, los cuales ven como una riesgo a sus aspiraciones el desarrollo de dichos programas.

H. Octavo Foco: Algeciras (Huila), Noroccidente de Caquetá y Sur del Meta

En este foco se ubican a los municipios de Algeciras (Huila), San Vicente del Caguán (Caquetá), La Macarena y La Uribe (Meta), allí tienen presencia los siguientes grupos: Frente Comandante Jorge Briceño Suárez-Unidad Jhon Linares del bloque suroriental, el Frente 62 Compañía Fernando Díaz - Unidad Sergio Carvajal y la Columna Móvil Teófilo Forero Castro- Unidad Oscar Mondragón de la Segunda Marquetalia, los cuales se encuentran actualmente en una disputa por un corredor de conexión con el pacífico y repliegue hacia la zona de los llanos. A diferencia de las otras zonas, su importancia no es por presencia de cultivos ilícitos u otras economías ilegales, el interés es por el control de corredores, la formación de un centro de avituallamiento y de reclutamiento con el fin de engrosar las filas de las estructuras armadas.

Hasta julio de 2021 en Algeciras iban por lo menos 200 denuncias por amenazas a través de panfletos de distintos grupos armados³⁸, entre los amenazados se encuentran líderes sociales y firmantes del acuerdo que se encuentran en proceso de reincorporación. La gente de este municipio actualmente vive en constante zozobra, porque las amenazas se han materializado en asesinatos; por lo menos 22 personas han sido ase-

sinadas en el primer semestre de 2021, en el cual se presentó también la masacre con mayor número de víctimas, 9 personas fueron asesinadas, ellos recolectores de café de una finca del municipio de Algeciras, donde ya se habían perpetrado en años anteriores otras masacres y donde el dueño de la finca era padre de un firmante del acuerdo de paz, como señaló Indepaz en su momento. Estos hechos de violencia no solo ponen el foco en la poca celeridad de las investigaciones, sino en el juzgamiento y la sanción de los autores intelectuales y materiales del hecho.

37 Sistema de Alertas Tempranas de la Defensoría del Pueblo, AT 013/2021. Ver en: <https://alertasstg.blob.core.windows.net/alertas/013-21.pdf>

38 Algeciras: Desplazamiento y violencia en el post acuerdo. Ver en: https://caracol.com.co/emisora/2021/07/16/neiva/1626388546_211528.html

SECIUNDA



PĂRTE.

¿CÓMO CATEGORIZAR ESTOS GRUPOS?

Lo que ha definido el Gobierno

Tras la desmovilización de las AUC (Autodefensas Unidas de Colombia), ocurrida entre 2003 y 2006, se inició un proceso de reconfiguración armada, donde emergieron una serie de grupos armados ilegales liderados principalmente por antiguos mandos medios de las AUC. En 2008 estas estructuras fueron denominadas por el gobierno de Álvaro Uribe Vélez como bandas criminales (Bacrim)³⁹, condición que los caracterizaba como delincuencia organizada dedicada al narcotráfico y ubicaba el fenómeno como un problema del ámbito de la Policía.

Para el 10 julio de 2010 se expide el **decreto 2374**⁴⁰ por medio del cual se crea la Comisión interinstitucional contra las bandas y redes criminales. Allí se reconocían entre otros grupos a Los Rastrojos, Los Paisas, Urabá (o Urabeños), Ejército Revolucionario Popular Antiterrorista Colombiano -ERPAC-, Renacer y Los Machos, que se definían desde dos modalidades criminales:

1. *Por un lado, los componentes estructurales: están ubicados particularmente en zonas rurales, poseen armas de guerra y evidencian una jerarquía buscando capacidad para custodiar, explotar y disputar zonas estratégicas del narcotráfico y otras modalidades delictivas.*
2. *Por otro lado, las redes criminales: las cuales, si bien no hacen parte del componente estructural, sí se identifican como miembros de la BACRIM a la que sirven, así simultáneamente pertenezcan a otros grupos delincuenciales, como los denominados “combos” y “oficinas de cobro”. Por lo general portan armas cortas, no tienen subordinación y han sido absorbidas o financiadas directamente por la organización mediante una especie de contratación informal para tareas específicas, con el fin de incidir en la comisión de delitos indeterminados, en particular aquellos que según el artículo 35 de la Ley 906 de 2004, son competencia de los jueces especializados, complementando así la actividad criminal a través de rutas y contactos nacionales e internacionales para el tráfico y microtráfico de drogas, armas, municiones y explosivos.*

El 27 de mayo de 2011 se crea la Directiva Ministerial N° 14, en la cual se mantenía la categorización de Bacrim y se autorizaba la actuación conjunta y coordinada de la Policía y las Fuerzas Militares. En esta Directiva se reconocía una transformación del escenario de conflicto, en las agrupaciones que allí intervenían y en la materialización del sistema criminal en los territorios. Más adelante, y tras reconocer un incremento

39 Las Bacrim, septiembre 13 de 2012. Ver en: https://www.elcolombiano.com/historico/las_bacrim-NFEC_206865

40 Decreto 2374 de 2010, creación de la Comisión Interinstitucional contra las Bandas y Redes Criminales. Ver en: https://www.icbf.gov.co/cargues/avance/docs/decreto_2374_2010.htm

en el nivel de hostilidades y de organización de las estructuras armadas, se expide la Directiva Ministerial 015 del 22 de abril de 2016⁴¹, por la cual se transita a las categorías de Grupos Armados Organizados (GAO) y Grupos Delictivos Organizados (GDO). Estas clases de estructuras son recogidas en la Ley 1908 de 2018, donde se establecen disposiciones para la investigación y judicialización de organizaciones criminales y medidas para su sujeción a la justicia⁴².

Como GAO se definen aquellos grupos que, “bajo la dirección de un mando responsable, ejerzan sobre una parte del territorio un control tal que les permita realizar operaciones militares sostenidas y concertadas [...] que use la violencia armada contra la Fuerza Pública u otras instituciones del Estado; la población civil; bienes civiles, o contra otros grupos armados [...] que tenga la capacidad de generar un nivel de violencia armada que supere el de los disturbios y tensiones internas [...] que tenga una organización y un mando que ejerza liderazgo o dirección sobre sus miembros, que le permitan usar la violencia contra la población civil, bienes civiles o la Fuerza Pública, en áreas del territorio nacional”

En el caso de las GDO, se entienden como “grupo estructurado de tres o más personas que exista durante cierto tiempo y que actúe concertadamente con el propósito de cometer uno o más delitos graves o delitos tipificados con arreglo a la Convención de Palermo, con miras a obtener, directa o indirectamente, un beneficio económico u otro beneficio de orden material”.

Con la firma del Acuerdo de Paz de 2016 entre el Gobierno de Colombia y las FARC-EP y la salida de este último como actor armado de los territorios, el país se enfrenta a una nueva reconfiguración de estructuras armadas ilegales, esta vez, con origen en aquellos combatientes que no hicieron parte de la dejación de armas adelantada por la guerrilla y en quienes interrumpieron sus procesos de reincorporación a la vida civil y se rearmaron. En este marco el Gobierno Nacional, con el fin de delinear su estrategia para enfrentar estas estructuras y el nuevo escenario de conflicto, expidió la **Directiva Ministerial 037 del 26 de octubre de 2017**, en la que incluye la categoría Grupos Armados Organizados -residuales (GAO-r).

41 Caracterización y enfrentamiento a los Grupos Armados Organizados (GAO), Directiva Ministerial 015 del 22 de abril de 2016, en: https://www.mindefensa.gov.co/irj/go/km/docs/Mindefensa/Documentos/descargas/Prensa/Documentos/dir_15_2016.pdf

42 Ley 1908 de 2018. Ver en: <https://dapre.presidencia.gov.co/normativa/normativa/LEY%201908%20DEL%209%20DE%20JULIO%20DE%202018.pdf>

En este sentido, para entender la categoría GAO-r es necesario remitirse a los elementos de la Directiva Ministerial 015 de 2016 que definen una GAO y a esta sumarle la especificidad del origen, que para este caso está asociada a las extintas guerrillas de las FARC-EP.

Actualmente la Fuerza Pública y la Fiscalía presentan su estrategia de actuación contra los grupos armados ilegales y sus resultados operacionales a partir de la siguiente clasificación:

Estructuras Tipo A

- Grupo Armado Organizado al Margen de la Ley (GAOML) para referirse a las guerrillas, puntualmente al ELN.
- Grupos Armados Organizados (GAO), donde se incluyen a las Autodefensas Gaitanistas de Colombia, Los Pelusos y Los Puntilleros
- Grupos Armados Organizados -residuales (GAO-r). Algunos de ellos: Segunda Marquetalia, Bloque Suroriental y Comando Conjunto de Occidente.


Estructuras Tipo B

- Grupo Delictivo Organizado (GDO), allí se encuentran: La Constru, Los Pachencas, Los Rastrojos, entre otros.

Estructuras Tipo C

- Grupo de Delincuencia Común Organizada (GDCCO). Aquí se ubican los grupos de tres o más personas que existan durante cierto tiempo y que actúa concertadamente con el propósito de cometer uno o más delitos que afectan la seguridad y convivencia ciudadana; así mismo, conductas consideradas como hechos de corrupción con los que pretende obtener beneficios económicos o materiales. Su nivel de alcance es principalmente local y se encuentran al servicio de las bandas tipo A y B⁴³. En esta categoría se encuentran Los Shotas y Los Espartanos.

43 Modelo de Planeación y Gestión Operacional del Servicio de Policía, enero de 2018. Ver en: <https://policia.gov.co/contenido/modelo-planeacion-y-gestion-operacional-del-servicio-policia>



LA INTERPRETACIÓN DE INDEPAZ

Frente a la categorización de las estructuras post desmovilización AUC como Bandas Criminales (Bacrim) dada en 2008 por el gobierno Uribe, Indepaz advirtió que esta denominación los ubicaba como delincuencia organizada y restaba impacto a la real capacidad de alteración del orden público, afectaciones a la sociedad civil y a su relacionamiento con entes del Estado; además de estar motivada por una acción institucional para negar la existencia del paramilitarismo.

Entonces Indepaz, reconociendo su origen en el paramilitarismo de las AUC y otros grupos similares; el sostenimiento de prácticas y objetivos; y destacando las economías ilícitas, principalmente el narcotráfico, la minería y la captura ilegal de rentas como su eje central, las denominó como *Narcoparamilitares* y las dimensiona como parte del Complejo Paramilitar, el cual es *“una múltiple alianza entre grupos armados organizados para negocios ilegales, parapolíticos y negociantes de la paraeconomía, que cuentan con niveles de complicidad de agentes del Estado, incluidos miembros de la Fuerza Pública. Se entrelazan con las anteriores modalidades y para sus fines de lucro asumen funciones de orden desde la criminalidad, tales como operaciones de la mal llamada limpieza social, imposición de dictaduras locales y control de territorios”*⁴⁴

En este marco los Narcoparamilitares se definen como una modalidad de paramilitarismo por negocios, es-

44 El Complejo Paramilitar se Transforma, marzo 4 de 2017. Ver en: <http://www.indepaz.org.co/7385/el-complejo-paramilitar-se-transforma-2/>

pecialmente de narcotráfico, recursos territoriales y lavado de activos. Grupos privados armados para fines de lucro ejercen funciones de seguridad pública y en ocasiones de contrainsurgencia contando para ello con la complicidad u omisión desde agentes del Estado y de la fuerza pública. Controlan territorios, capturan instituciones estatales, ejercen justicia privada, se apropian por la fuerza de bienes, recursos y rentas y practican sistemáticamente la corrupción desde sus negocios y los de sus aliados. También buscan controlar poderes del Estado y para ello promueven políticos y alianzas con gobernantes o con facciones locales o nacionales de partidos (...) Estas modalidades del paramilitarismo se han presentado a lo largo del siglo XX y en combinaciones cambiantes se registran también en el siglo XXI. El complejo paramilitar ha sido parte activa en el conflicto armado interno y en el modelo de acumulación e riqueza y poder mediante la violencia y el terror⁴⁵.

Teniendo el concepto anterior y las acciones registradas entre 2008 y 2020, se identifican tres tipos de grupos narcoparamilitares, definidos por su origen y su capacidad de acción: *Los primeros*, surgen tras la desmovilización de las AUC y cuentan con una injerencia a nivel nacional o en múltiples regiones; *los segundos*, tienen el mismo origen que el anterior, pero su capacidad se circunscribe a niveles regionales y municipales; y *los últimos*, surgen como grupos de

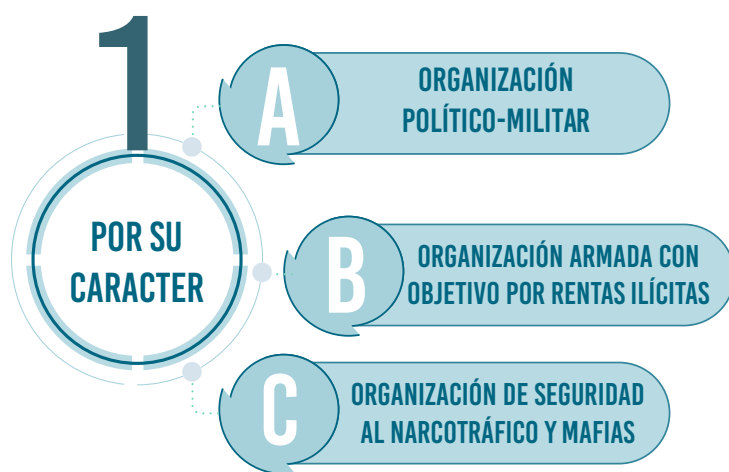
45 Ibídem

apoyo con funciones logísticas o de crimen a escalas locales, actividades que permiten el aumento de su poder, incluso para disputar el control territorial y desplazar a su contratante. Estos niveles no son estáticos y las estructuras transitan entre ellos de acuerdo con sus dinámicas, alianzas y disputas.

Dentro de estos tres tipos de grupos narcoparamilitares, puntualmente en el primero, se considera un caso atípico, por su origen, el del Ejército Popular de Liberación EPL-Los Pelusos, a quienes se les controvierte su carácter de guerrilla, por su relación con negocios del narcotráfico y alianzas con grupos de índole narcoparamilitar. En 2016, mediante la Directiva 015⁴⁶ del Ministerio de Defensa, el Gobierno desconoce su carácter de guerrilla e indica que es un grupo cuyas acciones tienen que ver principalmente con el narcotráfico. Pasan entonces a denominarlos como Los Pelusos y clasificarlos como un GAO.

Por otra parte, la categoría GAO-residuales utilizada por el gobierno para agrupar a las estructuras de las FARC-EP que se apartaron del proceso y también a las que lo hicieron posterior a la firma del acuerdo de paz en septiembre de 2016, muestra un desconocimiento del carácter, capacidad y surgimiento de cada uno de estos grupos; sin contar también otras tipificaciones hechas por algunas instituciones y miembros del gobierno que entienden a todos los grupos como disidencias, muchas veces con la intención de sugerir un vínculo de los armados ilegales con el ahora partido político Comunes y sus integrantes, y a su vez atacar el Acuerdo de Paz de 2016 y las instituciones que surgieron de este, como la JEP. Lo hacen ver entonces como un proceso fallido, en el que se señalan marcos de impunidad. Es claro que el uso de estos términos propende a generalizaciones problemáticas en tanto no permiten comprender con detalle las dinámicas de las confrontaciones, ni de los impactos en los territorios.

Por lo anterior Indepaz, propone una clasificación de estructuras resultado de la implementación de un modelo que analiza las características de las estructuras desde tres dimensiones, que no son excluyentes entre sí y que se materializan con diferentes intensidades:



46 Caracterización y enfrentamiento a los Grupos Armados Organizados (GAO), Directiva Ministerial 015 del 22 de abril de 2016, en: https://www.mindefensa.gov.co/irj/go/km/docs/Mindefensa/Documentos/descargas/Prensa/Documentos/dir_15_2016.pdf

A partir de este modelo, *Indepaz clasifica las 32 estructuras post FARC-EP en disidencias armadas (pre o post acuerdo) y residuales (pre o post acuerdo)*, buscando darles sentido a las particularidades de los grupos, dinámicas del conflicto e impactos en los territorios, identificados en el registro de acciones realizado durante 2020, entendiendo que estas agrupaciones no son estáticas y están sujetas a los procesos de cooptación y alianzas.

Se entienden de la siguiente manera:

Disidencias armadas pre-acuerdo: son estructuras que pertenecieron a las FARC-EP y alegando divergencias con el proceso de negociación o con las condiciones de los acuerdos, no se desmovilizaron y tampoco entregaron las armas. Se han mantenido como organizaciones armadas que se reclaman del programa y la historia de esa organización que se transformó en partido político como producto de los acuerdos de paz y tienen una alta injerencia en economías ilícitas, a partir de lo cual establecen órdenes de sociales en los territorios donde tienen presencia. Su comandancia está en cabeza de antiguos mandos medios con un amplio reconocimiento político y militar dentro de sus actuales estructuras. Por el momento de su surgimiento su capacidad de control territorial está consolidada. En esta categoría se ubica al *Bloque Suroriental*.

Disidencias armadas post acuerdo: son estructuras conformadas por excombatientes de las FARC-EP, que se acogieron al acuerdo de paz y que en el curso de su implementación cambiaron su posición frente a los mismos, motivados por la falta de garantías de seguridad a su vida y seguridad jurídica, y divergencias con sus antiguos compañeros. El proceso de rearme buscan legitimarlo acudiendo a la identidad de la antigua guerrilla de las FARC-EP, acción que les permitió cooptar grupos residuales. Actualmente no cuentan con un capacidad de control territorial consolidada y participan de economías ilícitas. En esta categoría se ubica a la *Segunda Marquetalia*.

Residuales: Su surgimiento está relacionado con ex milicianos que quedaron en el limbo al no ser incluidos por las FARC-EP dentro de las listas de integrantes que harían parte del proceso de reintegración a la vida civil y otros pocos que salieron en medio de la implementación del acuerdo, integrando grupos re-

siduales comandados particularmente por ex miembros de las FARC-EP que no tenían reconocimiento de mando dentro de la organización armada antes del proceso. Agrupadas, estas personas fueron cooptadas por agentes del narcotráfico, generando una dependencia de los flujos de capital y armas aportadas por estos.

En esta categoría hay dos caras; la primera, tiene que ver con estructuras residuales funcionales al narcotráfico en las que su principal objetivo es garantizar el control y funcionamiento de los engranajes del tráfico de drogas hasta la salida del país. No hay un trasfondo político ni ideológico en su accionar ni en sus mandos, elementos que han agudizado las formas de violencia en los territorios donde actúan. Aquí se ubica el *Comando Conjunto de Occidente, las Guerrillas Unidas del Pacífico (GUP) y el Frente Oliver Sinisterra (FOS)*.

La segunda cara, es la de las estructuras también residuales que han empezado a surgir en los últimos meses y en las que al igual que las primeras tienen participación en economías ilícitas y en la imposición de normas de terror y miedo más que un carácter político. Sin embargo, todavía se mueven entre dos posiciones, una, alinearse por negocios con otros grupos o acercarse a las disidencias y buscar un discurso y unas acciones con un carácter más político. En un mismo grupo residual puede haber miembros de acuerdo con una u otra susceptibles a cambiar de visión.

TABLA 1. Clasificación de las estructuras armadas Post acuerdo de las FARC-EP

Clasificación de las estructuras post acuerdo de las FARC-EP		
Disidencias armadas Pre acuerdo	Bloque Suroriental-Los de Gentil (10 ESTRUCTURAS)	Frente 1º, 7º y 16
		Frente 10 Martín Villa
		Frente Comandante Jorge Briceño Suárez-Unidad Jhon Linares
		Unidad Jhon Linares
		Frente 33
		Frente Tercero
		Frente 28 José María Córdoba
		Frente 36
		Frente 37
		Frente Carolina Ramírez
Disidencias armadas Post acuerdo	Segunda Marquetalia (10 ESTRUCTURAS)	Frente 62 Compañía Fernando Díaz - Unidad Sergio Carvajal
		Comandos Bolivarianos de la Frontera
		Frente Alfonso Cano
		Frente 18-Román Ruíz - Cacique Coyará
		Columna Móvil Teófilo Forero Castro Unidad Oscar Mondragón
		Frente Diomer Díaz
		Comando Danilo García
		Frente Acacio Medina
		Columna Vladimir Steven
		Bloque Occidental Alfonso Cano
Residuales armados Funcionales al narcotráfico	Comando Conjunto de Occidente (8 ESTRUCTURAS)	Columna Móvil Jaime Martínez
		Columna Móvil Dagoberto Ramos
		Frente Carlos Patiño
		Compañía Adán Izquierdo
		Frente Ismaél Ruíz
		Frente Rafael Aguilera
		Columna Móvil Urías Rondón
		Columna Móvil Franco Benavides
	Independientes con tenencia a cooptación por otros grupos	FOS
		GUP
Residuales armados en confirmación de su posición	Frente 24	
	Frente 4	

Es preciso indicar que en el actual proceso de reconfiguración y disputa armada de los grupos pos dejación armas FARC-EP, hay una intención dominante por la cooptación de pequeñas estructuras residuales, bandas locales e incluso grupos narcoparamilitares debilitados. En cuanto al incremento del número de su pie de fuerza, si bien hay una intención de reclutar a personas en proceso de reincorporación, su principal objetivo son nuevos combatientes (jóvenes y menores de edad). Por otra parte, la situación actual de estos grupos es de inestabilidad, esto para las diversas disidencias, pero en especial para los grupos residuales que se inscriben en negocios ilícitos de narcotráfico, otras economías ilegales y mafiosas y al mismo tiempo tienen la presión de las disidencias con pretensiones más insurgentes.

Finalmente están las guerrillas insurgentes. En esta categoría se encuentra el Ejército de Liberación Nacional -ELN-, que se define como una organización político-militar que se ha levantado en armas en contra del Estado con motivaciones de cambio social, económico e institucional mediante la lucha armada. A diferencia de las anteriores se les reconoce la condición de rebelión, sin que ello desconozca la calificación de prácticas y conductas vulneradoras de las normas del DIH.

TERCERA PARTE



**¿CUÁL ES EL
ACCIONAR DE ESTOS
GRUPOS?**

NARCOPARAMILITARES

NARCOPARAMILITARES

NARCOPARAMILITARES

NARCOPARAMILITARES

NARCOPARAMILITARES

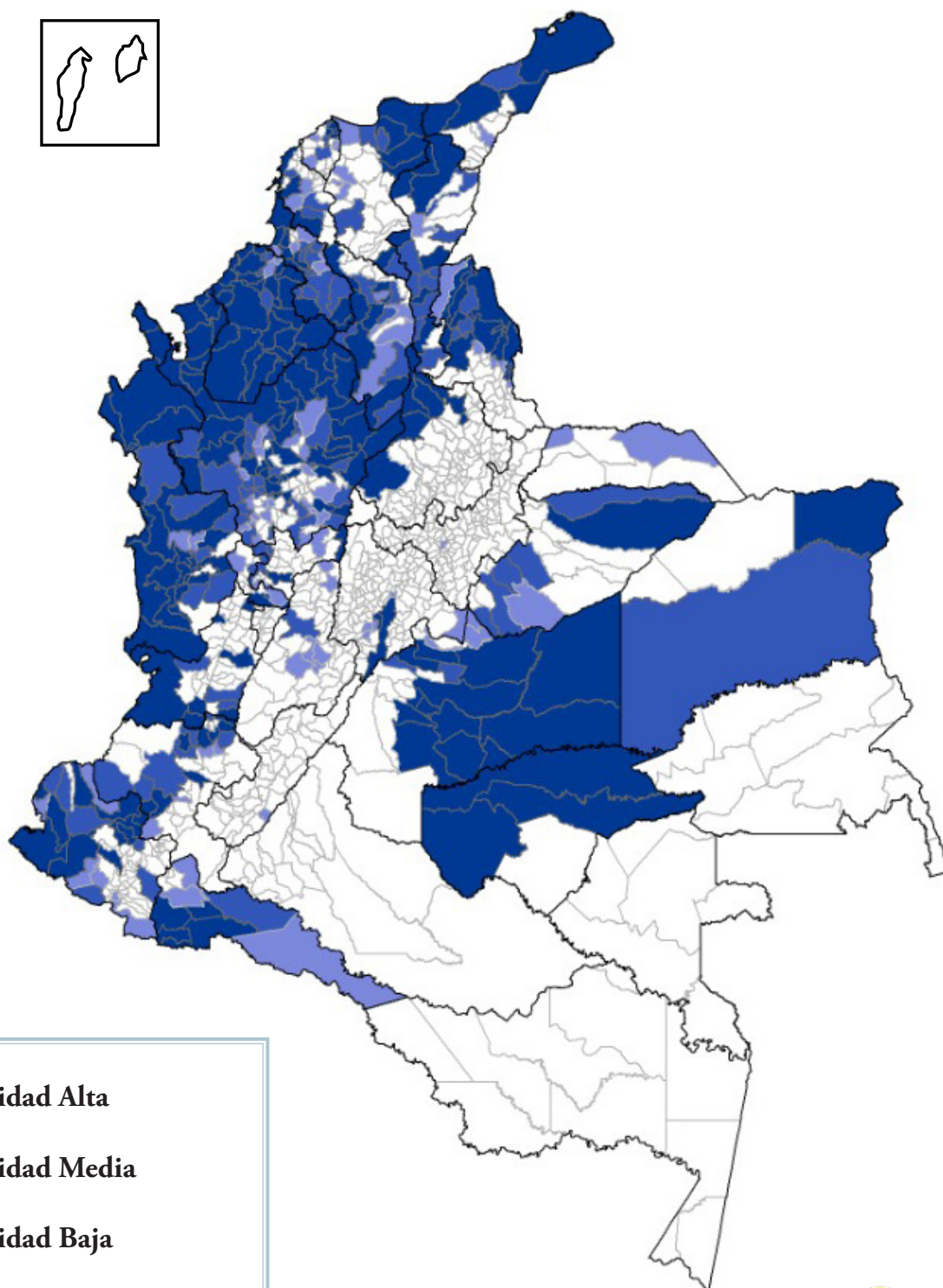
NARCOPARAMILITARES

NARCOPARAMILITARES

NARCOPARAMILITARES

NARCOPARAMILITARES

MAPA 1. Intensidad del accionar Narcoparamilitar



-  **Intesidad Alta**
-  **Intesidad Media**
-  **Intesidad Baja**
-  **Sin Afectación**
-  **Límite Departamental**
-  **Límite Municipal**



Fuente: Elaboración propia con información del observatorio de DDHH y conflictividades de Indepaz

TABLA 2. Comparativo de departamentos y municipios con actividad narcoparamilitar 2008-2020

Años	Departamento	Municipios
2008	31	259
2009	30	278
2010	32	360
2011	31	406
2012	31	409
2013	30	409
2014	31	387
2015	31	362
2016	31	344
2017	30	309
2018	29	282
2019	32	261
2020	27	291

Intensidad de la actividad narcoparamilitar

Con el análisis de los registros documentados por Indepaz durante los últimos trece años se han detectado continuidades y situaciones cambiantes en relación con las estructuras identificadas y su permanencia en determinado territorio. A partir de lo anterior,

se establecieron tres rangos para evidenciar en forma de intensidades la presencia narcoparamilitar en los municipios y la configuración de regiones críticas.

La intensidad baja agrupa los municipios en los que se registró actividad de grupos narcoparamilitares en 2020 o entre 1 y 3 años de manera consecutiva (2017 - 2019). En la intensidad media se ubican municipios que registraron actividad de grupos narcoparamilitares en 2020 y que presentan actividad consecutiva en los últimos años y/o entre 2008 y 2020 lo hicieron en más de cinco años. Y en la intensidad alta están municipios que registraron actividad de grupos narcoparamilitares en 2020 y que entre 2008 y 2020 lo hicieron al menos en ocho años.

Se revisaron los 722 municipios que durante los trece años de seguimiento han registrado alguna actividad narcoparamilitar, de los cuales se incluyeron 397 en el mapa 1 y la tabla 2 por presentar algún tipo de continuidad.

Entre 2008 y 2020 los grupos narcoparamilitares han afianzado sus áreas de acción afectando de manera continua 200 municipios de 24 departamentos; en 107 municipios pueden estar en proceso de consolidación o en disputa con otras fuerzas armadas (legales e ilegales); y, con respecto al último año de análisis, 90 municipios presentan accionar ocasional o hacen parte de proyectos de expansión de control territorial.

TABLA 3. Continuidad de accionar narcoparamilitar por municipio 2008-2020

Departamento	Alta	Media	Baja
	Municipios		
Antioquia	Apartadó	Amalfi	Abriaquí
	Arboletes	Andes	Amagá
	Barbosa	Anzá	Angostura
	Bello	Armenia Mantequilla	Anorí
	Belmira	Betulia	Betania
	Briceno	Buriticá	Caicedo
	Cáceres	Campamento	Caldas
	Cañasgordas	Cisneros	Cocorná
	Carepa	Ciudad Bolívar	Concordia
	Caucasia	Ebéjico	Fredonia
	Chigorodó	El Carmen de Viboral	Gómez Plata
	Copacabana	Giraldo	Hispania
	Dabeiba	Heliconia	Jardín
	El Bagre	La Ceja	Liborina
	Envigado	La Estrella	Nariño
	Frontino	La Pintada	Pueblorrico

Antioquia	Girardota	Maceo	Sabanalarga
	Itagüí	Murindó	San Carlos
	Ituango	Peque	San Francisco
	Medellín	Puerto Nare	Santo Domingo
	Mutatá	Sabaneta	Tarso
	Nechí	Salgar	Toledo
	Necoclí	San Andrés de Cuerquia	
	Puerto Berrío	San Pedro de los Milagros	
	Puerto Triunfo	Sonsón	
	Remedios	Urrao	
	Rionegro	Valparaíso	
	San Jerónimo		
	San Juan de Urabá		
	San Luis		
	San Pedro de Urabá		
	San Roque		
	Santafé de Antioquia		
	Santa Rosa de Osos		
	Segovia		
	Sopetrán		
	Tarazá		
	Turbo		
	Uramita		
	Valdivia		
	Vegachí		
	Vigía del Fuerte		
	Yalí		
	Yarumal		
	Yolombó		
	Yondó		
Zaragoza			
Arauca		Arauca	
		Saravena	
Atlántico	Barranquilla	Baranoa	Juan de Acosta
	Galapa	Puerto Colombia	Palmar de Varela
	Malambo	Sabanalarga	Repelón
	Soledad		Sabanagrande
Atlántico		Santo Tomás	
Bogotá	Bogotá, D.C.		
Bolívar	Achí	Cantagallo	Altos del Rosario
	Arjona	Norosí	Mahates

Bolívar	Barranco de Loba	Pinillos	María La Baja
	Carmen de Bolívar	San Jacinto	Morales
	Cartagena	San Jacinto del Cauca	Río Viejo
	Magangué	San Juan Nepomuceno	Santa Rosa del Sur
	Montecristo	San Martín de Loba	
	San Pablo	Simití	
	Tiquisio	Turbaco	
Boyacá			Tunja
Caldas	La Dorada	Anserma	Belalcázar
	Manizales	Riosucio	Chinchiná
		Supía	Samaná
		Viterbo	
Casanare	Paz de Ariporo	Aguazul	Maní
		Hato Corozal	
		Tauramena	
		Villanueva	
		Yopal	
Cauca	Balboa	Argelia	Caldono
	Caloto	Buenos Aires	Jambaló
Cauca	Corinto	El Tambo	La Sierra
	Miranda	Guapí	Mercaderes
	Patía (El Bordó)	Morales	
	Popayán	Puerto Tejada	
	Santander de Quilichao	Toribío	
	Suárez		
Cesar	Aguachica	Chimichagua	El Paso
	Astrea	Gamarra	
	Curumaní	La Gloria	
	El Copey	La Jagua de Ibirico	
	Pelaya	La Paz	
	Pueblo Bello	Pailitas	
	Valledupar	San Martín	
		Tamalameque	
Chocó	Acandí	Bojayá	Atrato
	Alto Baudó	Cértegui	Río Quito
	Bahía Solano	El Carmen del Atrato	
	Bajo Baudó	Medio Atrato	
	Carmen del Darién	Nóvita	
	El Cantón de San Pablo	San José del Palmar	
	Condoto		
	Istmina		
	Juradó		

Chocó	Litoral del San Juan		
	Lloró		
	Medio Baudó		
	Medio San Juan		
	Nuquí		
	Quibdó		
	Riosucio		
	Tadó		
	Unguía		
	Unión Panamericana		
Córdoba	Ayapel	Cotorra	Chimá
	Buenavista	Momil	Tuchín
	Canalete	Purísima	
	Cereté	San Carlos	
	Chinú		
	Ciénaga de Oro		
	La Apartada		
	Lorica		
	Los Córdoba		
	Montelíbano		
	Montería		
	Moñitos		
	Planeta Rica		
	Pueblo Nuevo		
	Puerto Escondido		
	Puerto Libertador		
	Sahagún		
	San Andrés de Sotavento		
	San Antero		
	San Bernardo del Viento		
San José de Uré			
San Pelayo			
Tierralta			
Valencia			
Cundinamarca	Soacha		Chía
			Fusagasugá
			Paratebuena
			Sibaté
Cundinamarca			Silvania
Guaviare	Calamar		
	El Retorno		
Guaviare	San José del Guaviare		

Huila			Guadalupe
La Guajira	Dibulla	Manaure	Fonseca
	Maicao		
	Riohacha		
	Uribia		
Magdalena	Aracataca	El Banco	Concordia
	Ciénaga	Plato	El Piñón
	Fundación	Pueblo Viejo	Sitionuevo
	Guamal	Zona Bananera	Zapayán
	Santa Marta		
Meta	Acacias	Guamal	Barranca de Upía
	Fuente de Oro	San Carlos de Guaroa	Cabuyaro
	Granada		Restrepo
	Mapiripán		
	Puerto Concordia		
	Puerto Gaitán		
	Puerto Lleras		
	Puerto López		
	Puerto Rico		
	San Juan de Arama		
	San Martín		
	Villavicencio		
	Vistahermosa		
Nariño	Barbacoas	Cumbal	Francisco Pizarro
	Cumbitara	Magüí Payán	Ipiales
	El Charco	Mosquera	Mallama
	El Rosario	Olaya Herrera	Pupiales
	Leiva	Pasto	Ricarte
	Policarpa	Taminango	Santa Bárbara
	Roberto Payán		
	Samaniego		
	San Andrés de Tumaco		
Norte de Santander	Ábrego	El Tarra	Bucarasica
	Convención	Hacarí	El Carmen
	El Zulia	La Playa de Belén	Ragonvalia
	Los Patios		San Cayetano
	Ocaña		Santiago
	Puerto Santander		
	San Calixto		
	San José de Cúcuta		
	Sardinata		
	Teorama		

Norte de Santander	Tibú		
	Villa del Rosario		
Putumayo	Orito	Puerto Guzmán	Mocoa
	Puerto Asís		Puerto Leguízamo
	Puerto Caicedo		Villagarzón
	San Miguel		
	Valle del Guamuez		
Risaralda	Pereira	Belén de Umbría	Pueblo Rico
		Dosquebradas	Santa Rosa de Cabal
		Quinchía	
San Andrés y Providencia	San Andrés		
Santander	Barrancabermeja		
	Bucaramanga		
	Cimitarra		
	Puerto Wilches		
	Rionegro		
	Sabana de Torres		
Sucre	Corozal	Caimito	Buenavista
	Coveñas	El Roble	Galeras
	Guaranda	La Unión	Morroa
	Majagual	Los Palmitos	Ovejas
	Sampués	San Benito Abad	San Antonio de Palmito
	San Marcos	San Juan de Betulia	
	San Onofre	San Pedro	
	Sincelejo	Sincé	
	Tolú	Sucre	
	Toluviejo		
Tolima		Ibagué	Armero
			Guamo
			Mariquita
			Ortega
			Saldaña
			San Luis
Valle del Cauca	Buenaventura	Calima el Darién	
	Cali	Palmira	
	Cartago	Pradera	
	El Dovio		
	Florida		
	Jamundí		
	Tuluá		
Vichada	Puerto Carreño	Cumaribo	

Actividad narcoparamilitar durante 2020

En 2020 se registró actividad narcoparamilitar en 291 municipios de 27 departamentos, cifra que representa un aumento de la afectación en comparación con 2019 de 30 municipios. Este incremento, que revierte la tendencia de los años anteriores hacia la disminución de la actividad narcoparamilitar, tiene como factor relevante las agresiones contra la población civil como expresiones de control territorial en el marco de la pandemia de COVID-19. Allí, mediante amenazas, se impusieron controles a la circulación y en general, se dio una regulación de la vida social.

Un mirada desde el número de estructuras y su capacidad de impacto en el orden público, parte por reiterar la condición de las AGC como el principal grupo narcoparamilitar del país, determinando alrededor del 80% del total de afectación municipal por narcoparamilitarismo; luego están Los Rastrojos, cuya presencia total responde a la sumatoria de remanentes regionales, siendo los ubicados en el departamento de Norte de Santander los principales.

En un tercer orden están los poderes regionales de Los Pelusos, Los Pachencas, Los Caparros, Los Puntilleros y La Constru y Los Pachelly. Varios de ellos en disputa, principalmente con las AGC. Luego, las estructuras de carácter local como Los Contadores, La Cordillera, La Empresa, entre otros.

Finalmente, el panorama lo completa la Oficina del Valle de Aburra, que, si bien se relacionan algunos municipios de actuación, es de completo conocimiento que su capacidad los trasciende y que su magnitud se matiza gracias a su configuración, una confederación de bandas o combos locales.

TABLA 4. Pie de fuerza de los principales grupos narcoparamilitares

Grupo	Pie De Fuerza
AGC <i>(Click fuente)</i>	1770
	1600
Los Caparros <i>(Click fuente)</i>	150
Los Pachencas <i>(Click fuente)</i>	150-200
Los Pelusos <i>(Click fuente)</i>	250
Los Rastrojos <i>(Click fuente)</i>	60

TABLA 5. Número de departamentos y municipios afectados por grupo narcoparamilitar en 2020

Grupo	Número de departamentos 2020	Número de municipios 2020
AGC	25	237
EPL - Pelusos	4	27
Los Rastrojos	9	25
Los Caparros	3	19
Los Pachenca	5	15
La Oficina Del Valle de Aburra	1	10
Los Puntilleros	2	9
La Constru	1	8
Los Pachelly	1	7
Los Contadores	1	4
La Cordillera	4	3
Libertadores Del Nordeste	1	3
La Empresa	1	1
La Local	1	1
Otros Grupos*	8	10

*Los Costeños, Nuevo Bloque Costeño, La Oficina Caribe, Comando de la Frontera, Los Paisas, Los Caquetenos, Comandos de la Frontera.

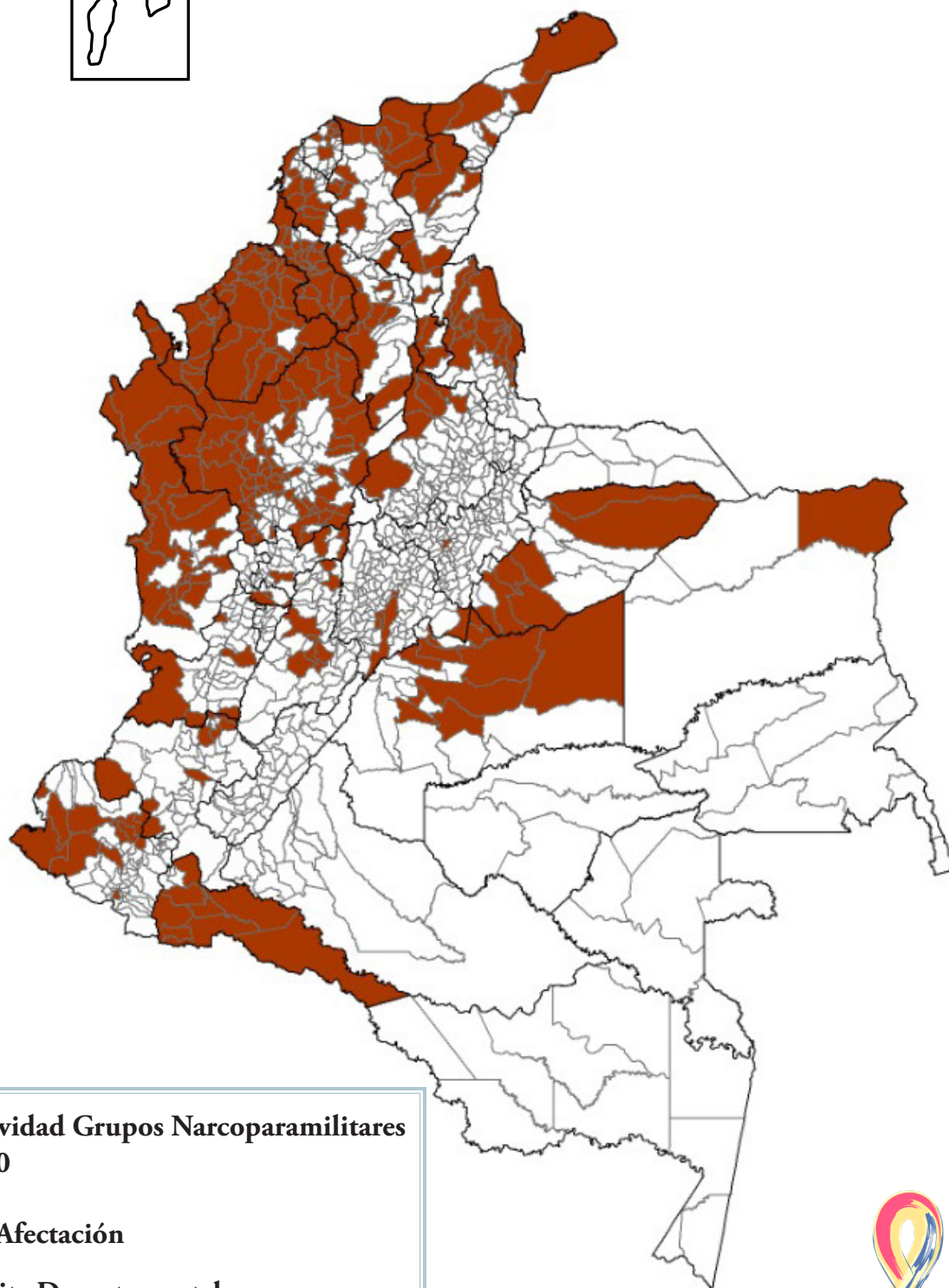
La espacialización del registro de grupos Narcoparamilitares adelantada por Indepaz permite notar la configuración de un nodo principal de actuación en el noroccidente del país, con eje en la región del Urabá y se extiende: hacia el Océano Pacífico, afectando los municipios de Antioquia vecinos del Chocó y las subregiones chocoanas Atrato, Darién y Pacífico Norte; y, hacia el norte y oriente, impactando de manera significativa las regiones Norte y Bajo Cauca en Antioquia y los departamentos de Córdoba y Bolívar.

Un segundo foco tiene lugar en la región Caribe, principalmente en los municipios del norte del departamento del Magdalena y sus vecinos en La Guajira. Su dinámica se extiende por las poblaciones costeras hasta Cartagena y por el sur de La Guajira para llegar a Venezuela.

Con una menor dimensión, en la Orinoquía, en Meta y Casanare, se configura un tercer foco. Un cuarto punto, en el departamento de Nariño, específicamente en la subregión Cordillera, el Triángulo de Telembí y el municipio de Tumaco. Y finalmente, en las subregiones del Medio y Bajo Putumayo se consolida un quinto foco de actividad narcoparamilitar.

Adicionalmente, hay una serie de registros que muestran acciones espacialmente difusas, pero que se articulan a las necesidades logísticas, de movilidad y financieras.

Mapa 2. Actividad grupos narcoparamilitares en 2020



■ Actividad Grupos Narcoparamilitares 2020

□ Sin Afectación

— Límite Departamental

— Límite Municipal



indepaz

Fuente: Elaboración propia con información del observatorio de DDHH y conflictividades de Indepaz

TABLA 6. Municipios en los que se registraron acciones grupos narcoparamilitares⁴⁷ durante 2020

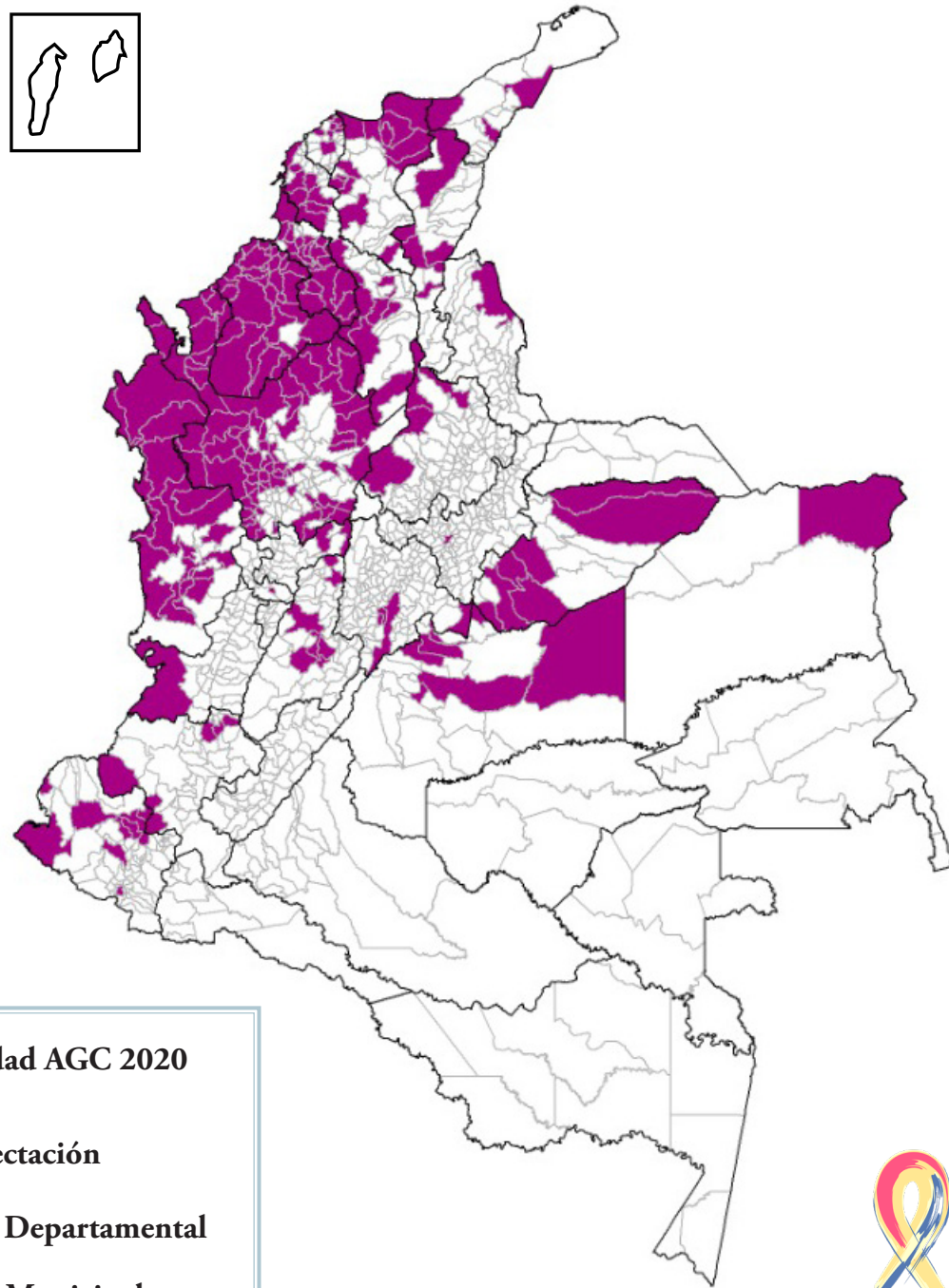
Departamento	Municipios
Amazonas	No se identificaron los municipios
Antioquia	Abriaquí, Andes, Anzá, Apartadó, Arboletes, Armenia, Barbosa, Bello, Belmira, Betania, Betulia, Cáceres, Caicedo, Cañasgordas, Carepa, Caucasia, Chigorodó, Ciudad Bolívar, Cocorná, Concordia, Copacabana, Dabeiba, Ebéjico, El Bagre, El Carmen de Viboral, Envigado, Frontino, Giraldo, Girardota, Heliconia, Hispania, Itagüí, Ituango, Jardín, Liborina, Medellín, Murindó, Mutatá, Nariño, Nechí, Necoclí, Peque, Puerto Berrío, Puerto Triunfo, Remedios, Rionegro, Sabanalarga, Sabaneta, Salgar, San Carlos, San Francisco, San Jerónimo, San Juan de Urabá, San Luis, San Pedro de Los Milagros, San Pedro de Urabá, San Roque, Santa Fé de Antioquia, Segovia, Sonsón, Sopetrán, Tarazá, Tarso, Turbo, Uramita, Urrao, Valdivia, Valparaíso, Vegachí, Vigía del Fuerte, Yalí, Yarumal Zaragoza
Atlántico	Baranoa, Barranquilla, Galapa, Juan de Acosta, Malambo, Puerto Colombia, Sabanalarga, Soledad
Bogotá	Bogotá, D.C.
Bolívar	Achí, Arjona, Barranco de Loba, Cartagena de Indias, El Carmen de Bolívar, Magangué, Mahates, María La Baja, Montecristo, Norosí, San Jacinto, San Jacinto del Cauca, San Juan Nepomuceno, San Pablo, Tiquisio, Turbaco
Boyacá	Tunja
Caldas	La Dorada, Manizales, Samaná
Casanare	Aguazul, Hato Corozal, Maní, Paz de Ariporo, Tauramena, Villanueva, Yopal
Cauca	Balboa, Caloto, Corinto, Guapi, Mercaderes, Miranda, Popayán, Puerto Tejada, Santander de Quilichao
Cesar	Aguachica, Astrea, Chimichagua, Curumaní, El Copey, Gamarra, La Paz, Pelaya, Pueblo Bello, San Martín, Valledupar
Chocó	Acandí, Alto Baudó, Bahía Solano, Bajo Baudó, Bojayá, Carmen del Darién, Condoto, El Cantón del San Pablo, Isthmina, Juradó, Lloró, Medio Atrato, Medio San Juan, Nóvita, Nuquí, Quibdó, Riosucio, Tadó, Unguía
Córdoba	Ayapel, Canalete, Cereté, Chimá, Chinú, Ciénaga de Oro, Cotorra, La Apartada, Loricá, Los Córdoba, Momil, Montelíbano, Montería, Moñitos, Planeta Rica, Pueblo Nuevo, Puerto Escondido, Puerto Libertador, Purísima de la Concepción, Sahagún, San Andrés de Sotavento, San Antero, San Bernardo del Viento, San Carlos, San José de Uré, San Pelayo, Tierralta, Tuchín, Valencia
Cundinamarca	Chía, Paratebuena, Sibaté, Soacha
Huila	No se identificaron los municipios
La Guajira	Dibulla, Fonseca, Maicao, Riohacha, Uribia
Magdalena	Aracataca, Ciénaga, Concordia, El Piñón, Fundación, Guamal, Pedraza, Plato, Pueblovijo, Santa Marta, Sitionuevo, Zapayán, Zona Bananera
Meta	Acacías, Barranca de Upía, Cabuyaro, Granada, Puerto Gaitán, Puerto Lleras, Puerto López, Restrepo, San Juan de Arama, San Martín, Villavicencio
Nariño	Barbacoas, Cumbitara, El Rosario, Leiva, Magüí, Policarpa, Pupiales, Roberto Payán, Samaniego, San Andrés de Tumaco, Taminango

47 En municipios como los norte caucanos se han presentado grupos paramilitares (AGC) por medio de panfletos. Ver en: <https://prensarural.org/spip/spip.php?article23351>

Norte de Santander	Ábrego, Burcarasica, Convención, El Zulia, Hacarí, La Playa, Los Patios, Ocaña, Puerto Santander, Ragonvalia, San Calixto, San Cayetano, San José de Cúcuta, Santiago, Sardinata, Teorama, Tibú, Villa del Rosario
Putumayo	Mocoa, Orito, Puerto Asís, Puerto Caicedo, Puerto Guzmán, Puerto Leguizamó, San Miguel, Valle del Guamuez, Villagarzón
Quindío	No se identificaron los municipios
Risaralda	Dosquebradas, Pereira
San Andrés y Providencia	San Andrés
Santander	Barrancabermeja, Cimitarra, Puerto Wilches, Rionegro, Sabana de Torres
Sucre	Buenvista, Caimito, Corozal, Coveñas, El Roble, Galeras, Guaranda, La Unión, Los Palmitos, Majagual, Morroa, Sampués, San Benito Abad, San José de Toluviéjo, San Juan de Betulia, San Luis de Sincé, San Marcos, San Onofre, San Pedro, Santiago de Tolú, Sincelejo, Sucre
Tolima	Armero, Guamo, Ibagué, Ortega, Saldaña, San Luis, San Sebastián de Mariquita
Valle	Buenaventura, El Dovio, Florida, Jamundí, Tuluá
Vichada	Puerto Carreño

CONTROL TERRITORIAL: DINÁMICAS Y DISPUTAS

Mapa 3. Actividad AGC durante 2020



Fuente: Elaboración propia con información del observatorio de DDHH y conflictividades de Indepaz

TABLA 6. Municipios en los que se registraron acciones de las AGC durante 2020

Departamento	Municipios
Antioquia	Abriaquí, Andes, Anzá, Apartadó, Arboletes, Armenia, Barbosa, Bello, Belmira, Betania, Betulia, Cáceres, Caicedo, Cañasgordas, Carepa, Caucasia, Chigorodó, Ciudad Bolívar, Cocorná, Concordia, Copacabana, Dabeiba, Ebéjico, El Bagre, Frontino, Giraldo, Girardota, Heliconia, Hispania, Itagüí, Ituango, Jardín, Liborina, Medellín, Murindó, Mutatá, Nariño, Nechí, Necoclí, Peque, Puerto Berrío, Puerto Triunfo, Remedios, Rionegro, Rionegro, Sabanalarga, Salgar, San Francisco, San Jerónimo, San Juan de Urabá, San Luis, San Pedro de los Milagros, San Pedro de Urabá, San Roque, Santa Fé de Antioquia, Segovia, Sonsón, Sopetrán, Tarazá, Tarso, Turbo, Uramita, Urrao, Valdivia, Valparaíso, Vegachí, Vigía Del Fuerte, Yalí, Yarumal, Zaragoza
Atlántico	Baranoa, Barranquilla, Galapa, Juan de Acosta, Malambo, Puerto Colombia, Sabanalarga, Soledad
Bogotá	Bogotá, D.C.
Bolívar	Achí, Arjona, Barranco de Loba, Cartagena de Indias, El Carmen de Bolívar, Magangué, Mahates, María La Baja, Montecristo, Norosí, San Jacinto, San Jacinto del Cauca, San Juan Nepomuceno, San Pablo, Tiquisio, Turbaco
Boyacá	Tunja
Caldas	La Dorada, Samaná
Casanare	Aguazul, Hato Corozal, Maní, Paz de Ariporo, Tauramena, Villanueva, Yopal
Cauca	Balboa, Caloto, Corinto, Guapi, Mercaderes, Santander de Quilichao
Cesar	Astrea, Chimichagua, Curumaní, Pelaya, Valledupar
Chocó	Acandí, Alto Baudó, Bahía Solano, Bajo Baudó, Bojayá, Carmen del Darién, Condoto, El Cantón del San Pablo, Istmina, Juradó, Lloró, Medio Atrato, Medio San Juan, Nóvita, Nuquí, Quibdó, Riosucio, Tadó, Unguía
Córdoba	Ayapel, Canalete, Cereté, Chimá, Chinú, Ciénaga de Oro, Cotorra, La Apartada, Lórica, Los Córdoba, Momil, Montelíbano, Montería, Moñitos, Planeta Rica, Pueblo Nuevo, Puerto Escondido, Puerto Libertador, Purísima de la Concepción, Sahagún, San Andrés de Sotavento, San Antero, San Bernardo del Viento, San Carlos, San José de Uré, San Pelayo, Tierralta, Tuchín, Valencia
Cundinamarca	Paratebuena, Sibaté, Soacha
La Guajira	Dibulla, Fonseca, Maicao
Magdalena	Aracataca, Ciénaga, Concordia, El Piñón, Fundación, Guamal, Pedraza, Plato, Pueblo Viejo, Santa Marta, Sitionuevo, Zapayán, Zona Bananera
Meta	Acacías, Barranca de Upía, Granada, Puerto Gaitán, Restrepo, San Martín, Villavicencio
Nariño	Cumbitara, El Rosario, Leiva, Magüí, Policarpa, Pupiales, Samaniego, San Andrés de Tumaco, Taminango
Norte de Santander	Puerto Santander, Tibú
Quindío	
Risaralda	Dosquebradas
San Andrés Y Providencia	San Andrés
Santander	Barrancabermeja, Cimitarra, Puerto Wilches, Rionegro
Sucre	Buenavista, Caimito, Corozal, Coveñas, El Roble, Galeras, Guaranda, La Unión, Los Palmitos, Majagual, Morroa, Sampedo, San Benito Abad, San José de Tolúviejo, San Juan de Betulia, San Luis de Sincé, San Marcos, San Onofre, San Pedro, Santiago de Tolú, Sincelejo, Sucre
Tolima	Armero, Guamo, Ibagué, Ortega, Saldaña, San Luis, San Sebastián de Mariquita
Valle	Buenaventura
Vichada	Puerto Carreño

TABLA 7. Número de municipios por departamento en los que se registraron acciones de las AGC durante 2020

Departamento	Número de municipios afectados	Departamento	Número de municipios afectados
Antioquia	69	Santander	4
Córdoba	29	Cundinamarca	3
Sucre	22	La Guajira	3
Chocó	19	Caldas	2
Bolívar	16	Norte de Santander	2
Magdalena	13	Bogotá	1
Nariño	9	Boyacá	1
Atlántico	8	Risaralda	1
Casanare	7	San Andrés y Providencia	1
Meta	7	Valle	1
Tolima	7	Vichada	1
Cauca	6	Quindío	No se identificaron los municipios
Cesar	5		

Autodefensas Gaitanistas De Colombia⁴⁸

En la actualidad, sigue siendo el grupo narcoparamilitar con mayor accionar en el país, al mando de Dairo Antonio Úsuga David, alias ‘Otoniel’, quien tendría su enclave hacia el Nudo del Paramillo en Límites entre Córdoba y Antioquia. Desde allí, busca el control de distintas zonas del país, pero en medio de disputas con grupos Post FARC-EP, el ELN, Los Pachencas, Pelusos y Rastrojos. Sus principales zonas de presencia son la costa Caribe y Pacífica, Córdoba, Sucre, Bolívar, Atlántico, Magdalena, San Andrés, Chocó y en Antioquia parte de Urabá y el Bajo Cauca, han buscado establecer corredores, para conectar laboratorios para de procesamiento de droga, reclutamiento forzado y minería ilegal⁴⁹. Aunque se pensaba que el año de 2020 iban a tener una mayor consolidación de sus actuaciones, lo que realmente se dio fue una expansión en medio de confrontaciones y de búsqueda de control de las poblaciones debido a la pandemia por Covid-19, esto produjo un aumento en acciones como amenazas, desplazamientos y masacres en las regiones donde tienen actuaciones.

48 Así se autodenominan

49 Un ‘Otoniel’ afectado por la diabetes está al mando de 1.770 hombres del Clan del Golfo. Ver en: <https://www.laopinion.com.co/colombia/un-otoniel-afectado-por-la-diabetes-esta-al-mando-de-1770-hombres-del-clan-del-golfo>

Entre sus integrantes tienen personas dedicadas al lavado de activos, esto lo hacen por medio de financiación de campañas políticas⁵⁰, creación de negocios fachada que van desde gasolineras hasta empresas de construcción, también apadrinan futbolistas, grupos musicales, entre otros⁵¹. También se conocen de vínculos entre algunas de las alcaldías municipales de la subregión del Urabá con este grupos, que tienen esa zona como estratégica para su crecimiento⁵².

En el departamento de Antioquia, han venido imponiendo cada vez más formas de control territorial, entre ello, precios sobre las siembras y formas de administración de

50 En la mega operación capturan a más de 180 miembros del ‘clan del Golfo’. Ver en: <https://www.eltiempo.com/justicia/conflicto-y-narcotrafico/en-megaoperacion-fueron-capturados-mas-de-180-miembros-del-clan-del-golfo-558563>

51 En la mega operación capturan a más de 180 miembros del ‘clan del Golfo’. Ver en: <https://www.eltiempo.com/justicia/conflicto-y-narcotrafico/en-megaoperacion-fueron-capturados-mas-de-180-miembros-del-clan-del-golfo-558563>

52 Alias ‘Candado’ el narco invisible del ‘clan del golfo’, era el representante legal de ‘Agromaderas Zagar’ que operaba en el Quindío. Ver en: <https://www.periodismoinvestigativo.com.co/2020/12/10/alias-candado-el-narco-invisible-del-clan-del-golfo-era-el-representante-legal-de-agromaderas-zagar-que-operaba-en-el-quindio/>

las mismas, a quiénes venden y cuánto venden. Además, han hecho procesos de préstamos para insumos a los campesinos dejando su sustento de manos criminales⁵³. Uno de los líderes de, que se mueve en el Urabá es alias ‘Chiquito Malo’, el encargado de las actividades de narcotráfico, que ahora estaría buscando ampliar sus conexiones con las organizaciones extranjeras con el fin de conectarse logísticamente hacia el occidente antioqueño⁵⁴. Allí, en el Urabá antioqueño se denuncia la construcción de pistas de aterrizaje clandestinas esto en cercanías de controles y bases militares⁵⁵, allí aún con la presencia de la Brigada XVII se tiene un corredor por el que hay tráfico de drogas y de personas muchas de ellas que vienen desde Venezuela y Haití.

De otro modo, hacia finales de 2019 y principios de 2020, se registraron acciones de disputa en el Bajo Cauca antioqueño entre AGC y Caparros, hasta ahora los debilitados han sido los últimos y las zonas que las AGC consideraba de su control han sido atacadas y constantemente sus habitantes desplazados, como es el caso de Tarazá, donde las AGC han mostrado acciones de control territorial crecientes con la pandemia por Covid 19⁵⁶. El temor, según la Defensoría del Pueblo (AT 045/20)⁵⁷, es que crezcan las rencillas y los grupos que hoy parecen pequeños y debilitados retomen el poder con los mandos medios de los antiguos paramilitares que llegan al país luego de cumplir sus penas⁵⁸ en Estados Unidos.

Por su parte las AGC, han tomado otras formas de control más invisibles, como es el involucramiento sentimental que tienen miembros de este grupo con algunos pobladores, mujeres en su mayoría, lo que, de algún modo, asegura la tenencia de la tierra por herencia en las zonas donde hacen presencia, es decir la estrategia va más allá de lo militar y buscan un po-

der más enquistado. Otra de las acciones para buscar la aprobación de la población es el financiamiento de negocios a distintas personas, que termina siendo una estrategia de control económico⁵⁹. Así la situación, los entramados económicos van más allá de lo evidente y se entremezclan entre lo legal y lo ilegal.

Otra de las zonas de mayor disputa es el departamento del Chocó, específicamente en Curbaradó, en el municipio de Riosucio, Chocó, donde tienen un enclave rodeado por el río Atrato, que les permite movilizarse constantemente hacia Dabeiba y Mutatá, allí han llegado también a amenazar a los campesinos y líderes de la región, así como a hacer uso y explotación de minerales en los terrenos que hacen parte de territorios colectivos, como sucede en el Consejo local de Andalucía, en Curbaradó⁶⁰. Según Mapp OEA, este grupo y el ELN hacen uso de menores para que instalen minas antipersonales en estas zonas con el fin de cercar la entrada entre unos y otros, para esto reclutan indígenas, afrodescendientes y campesinos, quienes han resultado heridos en medio de estas acciones⁶¹.

Nelson Darío Hurtado Simanca, alias ‘Marihuano’ es quien se mueve con alrededor de 20 hombres en la zona del Urabá Antioqueño y Chocoano, en esta zona la disputa a muerte es con el ELN, en medio de esto han amenazado docentes a quienes señalan de ser colaboradores de esta guerrilla⁶². La situación se extiende hasta Bahía Solano, donde se ha visto afectada la comunidad indígena Embera Bucurú Purrú, ubicada en la Serranía del Baudó, quienes en diciembre de 2020 vivieron uno de los desplazamientos más grandes con alrededor de 900 personas huyendo de los enfrentamientos⁶³, no solo con el ELN, desde el 2016 también libran una guerra con una banda

53 Las AGC de alias “Messi” y el control territorial en el Bajo Atrato. Ver en: <https://www.contagioradio.com/agc-bajo-atrato-y-operaciones-alias-messi/>

54 “Otoniel” está acorralado y pasando hambre: Policía. Ver en: <https://www.elcolombiano.com/colombia/paz-y-derechos-humanos/otoni-el-esta-acorralado-y-pasando-hambre-dice-policia-LC15175619>

55 Las AGC de alias “Messi” y el control territorial en el Bajo Atrato. Ver en: <https://www.contagioradio.com/agc-bajo-atrato-y-operaciones-alias-messi/>

56 Marzo: aislamiento, control paramilitar y cese al fuego del ELN. Ver en: <https://www.contagioradio.com/marzo-aislamiento-reforzamiento-del-control-por-par-te-de-armados-y-cese-al-fuego-del-eln/>

57 Sistema de Alertas Tempranas de la Defensoría del Pueblo, AT 045/2020. Ver en: <https://alertasstg.blob.core.windows.net/alertas/045-20.pdf>

58 La guerra ‘fratricida’ que tiene en vilo a una región. Ver en: <https://verdadabierta.com/especiales-v/2020/de-donde-vienen-las-balas/fratricida.html>

59 Las AGC de alias “Messi” y el control territorial en el Bajo Atrato. Ver en: <https://www.contagioradio.com/agc-bajo-atrato-y-operaciones-alias-messi/>

60 Enrique Petro, líder social de Curbaradó es amenazado por paramilitares de las AGC. Ver en: <https://www.contagioradio.com/enrique-petro-lider-social-de-de-curbarado-es-amenazado-por-paramilitares-de-las-agc/>

61 Grupos armados desplazan de sus tierras a más de 900 indígenas colombianos. Ver en: <https://www.lavanguardia.com/internacional/20201208/6104656/grupos-armados-desplazan-tierras-mas-900-indigenas-colombianos.html>

62 En Bojayá (Chocó), 88 familias permanecen confinadas por la incursión de las Autodefensas Gaitanistas. Ver en: <https://www.rcnradio.com/colombia/pacifico/en-bojaya-choco-88-familias-permanecen-confinadas-por-incursion-de-las>

63 ¿Qué pasó con las 199 familias víctimas de desplazamiento forzado en Bahía Solano, Chocó?. Ver en: <https://www.elespectador.com/colombia/mas-regiones/que-paso-con-las-199-familias-victimas-de-desplazamiento-forzado-en-bahia-solano-choco-article/>

conocida como Los Chacales, dedicada principalmente al transporte, comercialización y embarque de cocaína, que luego del desarme de las FARC ha extendido sus tentáculos y se ha fortalecido⁶⁴.

En Córdoba, hacia el Nudo del Paramillo, tienen espacios de repliegue, donde instalan hospitales de campaña y campamentos de entrenamiento, donde también hay presencia de menores⁶⁵, esto también tiene que ver con la comandancia de Otoniel ubicada en el PNN del Nudo de Paramillo. La Serranía del Abibe, establece un corredor entre el departamento de Córdoba y Urabá. En su más reciente informe de la zona el portal Análisis Urbano publicó la gran importancia de la serranía del Abibe, la cual, según su investigación:

“Es la mayor fuente hídrica de los municipios de Turbo, Apartadó, Carepa, Chigorodó, Mutatá, y Dabeiba. Esta zona continúa siendo un corredor para todos los grupos armados ilegales y facilita llegar a Dabeiba, Peque, Ituango o hacia la Represa de Urrá y las diferentes veredas de Tierralta”⁶⁶.

Su control en la zona es tal, que se señala connivencia con las fuerzas militares⁶⁷, lo que coincide con el periodo de 1997 a 2004, en el que se señalan acciones conjuntas entre paramilitares y militares de la Brigada XVII al mando del ex general Rito Alejo del Río Rojas, como bien lo expresa el más reciente libro publicado por Indepaz, titulado Macrocriminalidad con licencia legal Urabá-Darién 1980-2014⁶⁸.

En la costa atlántica, las AGC hacen presencia desde 2012, allí han quedado de alguna manera por debajo del poder predominante de Los Pachencas o como también se les conoce Autodefensas Conquistadoras de la Sierra Nevada -ACSN-. Sin embargo, su presencia no queda del todo borrada, en 2020 buscaron expandirse allí con alrededor de 353 personas al pare-

cer en articulación con bandas de menor tamaño que dominan el narcotráfico⁶⁹ pero hasta ahora su idea ha sido infructuosa. Por ahora tienen presencia en Cesar, donde se hacían llamar ‘La Organización’, en Magdalena y en La Guajira, en este último las AGC tendrían alianzas con clanes mafiosos de la zona⁷⁰.

Más recientemente, en 2018 entraron fuertemente al Carmen de Bolívar como lo advirtió en su momento la Defensoría del pueblo, la población por su parte, siente temor de que se repita la masacre de El Salado y se revivan acciones de violencia constantes en su contra⁷¹. como en épocas anteriores. Al parecer tienen una zona de producción de cocaína en el sur de Bolívar y Catatumbo, allí les compran a otros grupos y distribuyen hacia la costa norte.

Por otra parte, en Norte de Santander, en los municipios de Tibú y El Zulia se vienen presentando enfrentamientos entre las AGC y el ELN, también en cercanías de la frontera con Venezuela⁷². Allí han logrado establecer una alianza aún muy frágil con Los Rastrojos, con quienes buscan hacerle frente al ascenso del ELN en la región del Catatumbo. En la zona las AGC buscaban reorganizarse para expandir su poder a nivel nacional y en la frontera donde han ganado terreno las disidencias y nuevos grupos que provienen del vecino país.

En Cauca, Nariño y el Valle, se han enfrascado en disputarse la zona con el Comando Coordinador de Occidente, hasta ahora las dos partes en alianzas por un lado con el Bloque suroriental y por otro con la Segunda Marquetalia y el reclutamiento de miembros de grupos ya debilitados, allí no han logrado establecer un control predominante. Sin embargo, si tienen especialmente en Nariño, negocios con otros grupos con los cuales buscan sacar droga del país por el pacífico.

64 Grupos armados desplazan de sus tierras a más de 900 indígenas colombianos. Ver en: <https://www.lavanguardia.com/internacional/20201208/6104656/grupos-armados-desplazan-tierras-mas-900-indigenas-colombianos.html>

65 La Serranía del Abibe y el Nudo del Paramillo: la república independiente de las AGC. Ver en: <https://analisurbano.org/la-serrania-del-abibe-y-el-nudo-del-paramillo-la-republica-independiente-de-las-agc/159690/>

66 La Serranía del Abibe y el Nudo del Paramillo: la república independiente de las AGC. Ver en: <https://analisurbano.org/la-serrania-del-abibe-y-el-nudo-del-paramillo-la-republica-independiente-de-las-agc/159690/>

67 La Serranía del Abibe y el Nudo del Paramillo: la república independiente de las AGC. Ver en: <https://analisurbano.org/la-serrania-del-abibe-y-el-nudo-del-paramillo-la-republica-independiente-de-las-agc/159690/>

68 Indepaz (2020), Macrocriminalidad con licencia legal Urabá-Darién 1980-2014, Bogotá. Ver en: <http://www.indepaz.org.co/wp-content/uploads/2021/02/Macrocriminalidad-con-licencia-legal-Uraba-Darien-1980-2014-Informe.pdf>

69 Así fue la captura del temido cabecilla del Clan del Golfo, que habría ordenado varios homicidios. Ver en: <https://www.semana.com/nacion/articulo/asi-fue-la-captura-de-temido-cabecilla-del-clan-del-golfo-que-habria-ordenado-varios-homicidios/202147/>

70 El fantasma del narcoparamilitarismo que ronda a Cesar, Magdalena y La Guajira. Ver en: <https://verdadabierta.com/el-fantasma-del-narcoparamilitarismo-que-ronda-a-cesar-magdalena-y-la-guajira/>

71 El terror y las amenazas vuelven a El Salado 21 años después de la masacre. Ver en: <https://www.swissinfo.ch/spa/colombia-conflicto--cr%C3%B3nica-el-terror-y-las-amenazas-vuelven-a-el-salado-21-a%C3%B1os-despu%C3%A9s-de-la-masacre/46312100>

72 Frontera entre Venezuela y Colombia: los Rastrojos y los Urabeños se unen contra el ELN (análisis de InSight Crime). Ver en: <https://www.elnacional.com/venezuela/frontera-entre-venezuela-y-colombia-los-rastrojos-y-los-urabenos-se-unen-contra-el-eln-analisis-de-insight-crime/>

Otros departamentos, en las que tienen acciones un poco más diseminadas y por subcontratación son Valle, Tolima, Cundinamarca, Bogotá y Meta, estos grupos de menor tamaño también hacen las veces de enlace por negocios legales como microtráfico y seguridad a las mafias, también por corredores de droga que vienen desde el sur del país⁷³. Este tipo de organización en red, les permite una mayor autonomía y articulación, por lo que por la estrategia de captura de cabecillas no es posible derrotarlos. Por ejemplo, en 2019 buscaron extenderse hacia el Meta y conectar con el Vichada para sacar droga por Venezuela y Brasil haciendo uso de distintos ríos. Al parecer en el Meta trabajaban en unión con Los Puntilleros⁷⁴ para la compra de pasta base a las disidencias.

En Bogotá el funcionamiento también es por medio de otros grupos, a estas pequeñas estructuras las abastecen de armas y generan procesos de control de las zonas para el manejo de plazas de vicio⁷⁵, extorsiones, sicariato, entre otras acciones. También tienen reuniones con enviados de países centroamericanos principalmente, así como con ecuatorianos que vienen a negociar droga⁷⁶ que va hacia México y Estados Unidos. Uno de los enviados, conocido con el alias de El Mexicano, se habría reunido con miembros del Clan del Golfo con el objetivo de crear una red de tráfico de personas venezolanas y ecuatorianas hacia Cuba, México y Estados Unidos⁷⁷.

Los Caparros

Este grupo que nace en 2017 como una disidencia de las AGC, actúa entre los departamentos de Antioquia y Córdoba hasta noviembre de 2020 su comandante era alias Caín, quien murió en medio de enfrentamientos contra la Policía y el Ejército, el segundo al mando Robinson Gil Tapias alias ‘Flechas’ pasó a ser el máximo cabecilla hasta el primero de junio de 2021⁷⁸, cuando murió en medio de una operación de las fuerzas armadas de Colombia. Hoy parecen debilitados, pero no se puede asegurar aún que estén acabados como lo afirma el ministro de Defensa Diego Molano⁷⁹, pues como ha sucedido con otras estructuras existe la posibilidad de encontrar financiadores y aliados que les permitan continuar en el escenario de disputa, estos pueden ser particulares o grupos como los post FARC-EP. Actualmente, el mando reside en alias Antonio⁸⁰, el siguiente en la línea jerárquica que los compone.

Este grupo se divide en tres frentes, los cuales son: El Frente Elmer Ordoñez Beltrán; el Frente Carlos Mario Tabares y el Frente Norberto Olivares. Todos estos tenían alianzas con las disidencias armadas del frente 36 y 18, así como con el ELN Frentes Héroes y Mártires del Tarazá para combatir a las AGC. Sin embargo, estas alianzas por lo menos con las disidencias no se reconocen que continúen, tampoco si existen diálogos con la Segunda Marquetalia que actualmente agrupa la estructura post FARC-EP del frente 18. Las zonas de actuación de Los Caparros son principalmente el Bajo Cauca antioqueño y sur de Córdoba con acciones de narcotráfico, minería ilegal de oro y extorsiones a comerciantes y pobladores, allí su llegada tuvo como principales repercusiones un aumento en la violencia, esto particularmente es notorio en las por lo menos 2.800 víctimas de desplazamiento forzado en Córdoba y Antioquia desde 2016 por enfrentamientos entre AGC y Caparros como lo señala el Ministerio de Defensa⁸¹.

73 La delicada situación de Mariquita. Ver en: <https://www.elnuevodia.com.co/nuevodia/opinion/editorial/460028-la-delicada-situacion-de-mariquita>

74 La captura de «Voluntario» tumbó el plan del Clan del Golfo para establecerse en Casanare y Meta. Ver en: <https://laschivasdelllano.com/captura-de-voluntario-tumbo-plan-del-clan-del-golfo-para-establecerse-en-casanare-y-meta/>

75 Cayó red de tráfico ilegal de armas vinculada con el Clan del Golfo en Bogotá. Ver en: <https://www.bluradio.com/blu360/bogota/cayo-red-de-trafico-ilegal-de-armas-vinculada-con-el-clan-del-golfo-en-bogota>

76 Capturan a supuesto empresario ecuatoriano de conciertos que estaría involucrado en envío de droga entre Colombia, Ecuador y México. Ver en: <https://www.eluniverso.com/noticias/2021/01/21/nota/9597220/capturan-supuesto-empresario-ecuatoriano-conciertos-que-estaria/>

77 Capturan a “El Mexicano”, supuesto narco que se hacía pasar por empresario de conciertos. Ver en <https://www.elespectador.com/judicial/capturan-a-el-mexicano-supuesto-narco-que-se-hacia-pasar-por-empresario-de-conciertos-article/>

78 ¿Quién es alias Flechas, el nuevo jefe de ‘Los Caparros’? Ver en: <https://www.eltiempo.com/justicia/conflicto-y-narcotrafico/los-caparros-flechas-asume-la-jefatura-de-la-red-criminal-549655#:~:text=Robinson%20Gil%20Tapias%20es%20hoy,buscados%20en%20Antioquia%20y%20C%3%B3rdoba.>

79 Alias “Flechas”, líder de los Caparros, murió en combate con la Fuerza Pública. Ver en: <https://www.elespectador.com/judicial/alias-flechas-lider-de-los-caparros-murio-en-combate-con-la-fuerza-publica/>

80 ¿Por qué es muy prematuro hablar del fin de los Caparros? Ver en: <https://www.elespectador.com/judicial/por-que-es-muy-prematuro-hablar-del-fin-de-los-caparros/>

81 Los Caparros: Gobierno da como exterminada esta estructura criminal aseguró el ministro de Defensa. Ver

La ofensiva del militar del gobierno sumada a las confrontaciones constantes con las AGC ha tenido resultados que aún parecen muy opacos para acabar con el grupo armado, informan que el año 2020 murieron nueve integrantes de la estructura y su máximo jefe alias Caín, fueron capturados 117 miembros de Los Caparros, 55 jefes o mandos importantes fueron dados de baja o capturados y se registraron 20 combates⁸². Sin embargo, a la par han aumentado los reclutamientos en el departamento de Antioquia, en su mayoría menores como lo señaló la Defensoría del Pueblo en su informe de abril de 2021, donde señala que este departamento concentra muchas de las alertas en este tema emitidas en 2020. Mapp OEA señala que en zonas rurales de El Bagre y en territorios colectivos de comunidades indígenas de Cáceres, al igual que en las áreas urbanas y rurales de Cauca, Zaragoza y Tarazá, en Antioquia se ha dado reclutamiento de menores por parte de este grupo⁸³.

Sobre la minería no están implicados en el manejo total de las minas, pero sí del ingreso de maquinaria a ciertas zonas y el paso de insumos por el que cobran ciertas cantidades de dinero. También en algunas ocasiones compran el oro a mineros no certificados a un precio casi por debajo de la mitad del original y lo re-venden a compraventas en los cascos urbanos de la región. En el tema del narcotráfico estos tienen control sobre toda la cadena en su mayoría de los municipios de Cáceres y Tarazá, que luego es vendida a distintos compradores, entre ellos a emisarios de cárteles mexicanos como el de Jalisco Nueva generación⁸⁴.

en:
<https://www.eltiempo.com/justicia/conflicto-y-narcotrafico/los-caparros-gobierno-da-como-extermuada-esta-red-criminal-592828>

82 ¿Quién es alias Flechas, el nuevo jefe de ‘Los Caparros’? Ver en: <https://www.eltiempo.com/justicia/conflicto-y-narcotrafico/los-caparros-flechas-asume-la-jefatura-de-la-red-criminal-549655#:~:text=Robinson%20Gil%20Tapias%20es%20hoy,buscados%20en%20Antioquia%20y%20C%3%B3rdoba>.

83 Grupos ilegales continúan administrando justicia en las áreas rurales, dice Misión de la OEA. Ver en: <https://www.mapp-oea.org/el-espectador-grupos-ilegales-continuan-administrando-justicia-en-las-areas-rurales-dice-mision-de-la-oea/>

84 Los Caparros. Ver en: <https://es.insightcrime.org/noticias-crimen-organizado-colombia/los-caparros/>

TABLA 8. Municipios en los que se registraron acciones de Los Caparros durante 2020

Departamento	Municipios
Antioquia	Cáceres, Cauca, El Bagre, Nechí, Segovia, Tarazá, Yaru-mal, Zaragoza
Chocó	Carmen del Darién, Riosucio, Unguía
Córdoba	Canalete, Los Córdoba, Montelíbano, Moñitos, Puerto Escondido, Puerto Libertador, San José de Uré, Tierralta

Los Pachencas o Autodefensas Conquistadoras de La Sierra Nevada (ASCN)

Este grupo, como ya lo hemos señalado, tiene sus orígenes en 2007 luego de la desmovilización de las AUC, específicamente del Bloque Resistencia Tayrona al mando de Hernán Giraldo Serna. De este frente surgió un grupo conocido como Los Nevados, al mando de los hermanos Mejía Múnera, quienes se dedicaban al narcotráfico y otras economías ilegales. En 2013, sale de la cárcel alias Chucho Mercancía, quien hizo en su momento parte de Los Nevados, luego de su salida conforma el grupo que actualmente es conocido como Los Pachencas o Autodefensas Conquistadoras de la Sierra Nevada (ASCN), que en un principio servía como grupo de apoyo a las AGC en el Magdalena, principalmente en la ciudad de Santa Marta. Ahora en enero de 2021, regresó Hernán Giraldo, el máximo líder del grupo, luego de haber cumplir su pena en Estados Unidos por narcotráfico, esto aún no ha significado cambios en el poder del grupo que ya tenía.

Hasta abril de 2021 el principal líder de Los Pachencas era alias Carlitos⁸⁵, capturado en medio de una operación de la Policía, actualmente no se reconoce quién estaría al frente de la estructura. Su principal zona de influencia es la Sierra Nevada de Santa Marta, algunas zonas de Barranquilla y algunos municipios del sur de La Guajira, también hay registro de acciones en el Cesar y en Córdoba. En octubre de 2020 emitieron un comunicado en el que señalan tener cinco frentes armados, con una estructura jerárquica, estos son: el Frente Renacer Guajira, Frente Cóndor de la Sierra, Frente Bananeros, Frente Urbano Cacique y

85 Capturan a ‘Carlitos’, el jefe de los Pachencas en la Troncal del Caribe. Ver en: <https://seguimiento.co/la-samaria/capturan-carlitos-el-jefe-de-los-pachencas-en-la-troncal-del-caribe-45593>

Frente Metro Barranquilla. Además, afirman, que su principal objetivo es luchar contra la insurgencia en un ‘trato amable’ con la fuerza pública⁸⁶, en momentos se definen como una organización armada y otras dentro de su discurso señalan que son una empresa dedicada al gramaje por medio del control de vías principales como la Troncal Caribe.

Con las AGC han tenido alianzas por negocios del narcotráfico, el transporte y el control de rutas hacia el norte del país está a cargo de Los Pachencas, su dominio también se ejerce para que otros grupos desistan de la idea de llegar allí sin la aprobación de este grupo⁸⁷. Las AGC tienen asegurada la cuota de producción por el dominio de la cadena sobre todo hacia el norte de Antioquia, Chocó y Córdoba. Otras actividades de seguridad a las mafias y al transporte lo hacen por medio de subcontratación de bandas locales que conocen la zona y que permiten el tránsito constante. Internacionalmente, el dominio de las rutas lo tienen hacia Estados Unidos, algunos países asiáticos, República Dominicana y Europa, según la AT 002/2020 emitida por la defensoría del pueblo, en la cual se señala la presencia de oficinas de carteles internacionales como el de Sinaloa en el puerto de Cartagena⁸⁸.

TABLA 9. Municipios en los que se registraron acciones de Los Pachencas durante 2020

Departamento	Municipios
Atlántico	Barranquilla
Cesar	El Copey, Pueblo Bello
Córdoba	Planeta Rica
La Guajira	Dibulla, Maicao, Riohacha, Uribia
Magdalena	Aracataca, Ciénaga, El Piñón, Fundación, Pueblo Viejo, Santa Marta, Zona Bananera

86 Comunicado de las Autodefensas Conquistadores de la Sierra Nevada. Ver en:

<https://www.youtube.com/watch?v=4SCWq9byfQ>

87 Así está el panorama de los paramilitares en la Sierra Nevada de Santa Marta. Ver en: <https://www.hoydiaridelmagdalena.com.co/archivos/342316>

88 Sistema de Alertas Tempranas de la Defensoría del Pueblo, AT 002/2020. Ver en: <https://alertasstg.blob.core.windows.net/alertas/002-20.pdf>

Los Rastrojos

Nacieron en 2002 en el Norte del Valle, por Wilber Varela, alias Jabón. Tras la desmovilización de las AUC, se convierten en el brazo armado de los hermanos Calle Serna, Los Comba, buscando el control de antiguas zonas del cartel y territorios desmovilizados, siendo que para este momento ya tenían un gran número de hombres con un entrenamiento importante bajo la dirección de Diego Rastrojo. Durante varios años fueron la estructura narcoparamilitar con mayor presencia y capacidad de control territorial en el país. Su descenso estuvo marcado por la salida del panorama de los hermanos Calle Serna (Javier se entregó a la justicia norteamericana y Luis fue capturado en Ecuador), además de la derrota en la guerra librada contra las AGC, situación que reflejó su máxima intensidad en las casas de pique de Buenaventura.

Actualmente cabecilla es alias ‘Becerro’⁸⁹, y su principal presencia se da en el departamento de Norte de Santander; sin embargo, el control de la zona está en manos del ELN, por lo que han decidido aliarse con las AGC y combatir a esta guerrilla con el fin de ampliar sus zonas de operación en el Catatumbo. Aún así se habla de un debilitamiento económico, en armas y en hombres que puede tener su desenlace en al menos 2 escenarios distintos, el primero, la cooptación de este grupo por parte de las AGC; y el segundo la articulación, como en otras zonas del país, de un tipo de franquiciado que permita mantener el control sobre la importante zona de frontera con Venezuela, ligada a las actividades del narcotráfico, contrabando, trata de personas y cobro de extorsiones como principales acciones ilegales.

La confrontación armada entre Rastrojos y ELN principalmente entre Puerto Santander y Bocas de Grita (Venezuela) han dejado por lo menos 20 personas asesinadas en los primeros tres meses de 2020⁹⁰, algunas de esas disputas se presentaban en el estado Táchira en Venezuela. Por otra parte, en Cúcuta se habla de la cooptación de miembros de la fuerza pública, como un policía activo que se le sindicó de realizar acciones de extorsión, secuestros y actividades en cercanías a la frontera⁹¹ que eran parte de las oficinas de cobro que manejan Los Rastrojos.

89 Los Rastrojos perdieron a sus sicarios en Cúcuta. Ver en: <https://www.laopinion.com.co/sucesos/los-rastrojos-perdieron-sus-sicarios-en-cucuta>

90 ‘El Iguano’ negó cualquier acercamiento con el líder de Los Rastrojos. Ver en: <https://www.laopinion.com.co/judicial/el-iguano-nego-cualquier-acercamiento-con-el-lider-de-los-rastrojos>

91 Capturan a policía que presuntamente sería jefe de la banda ‘Los Rastrojos’ en Cúcuta. Ver en: <https://colombianoindignado.com/capturan-a-policia-que-presuntamente-seria-jefe-de-la-banda-los-rastrojos-en-cucuta/>

TABLA 10. Municipios en los que se registraron acciones de Los Rastrojos durante 2020

Departamento	Municipios
Atlántico	Barranquilla, Galapa, Malambo, Puerto Colombia, Soledad
Bogotá	Bogotá, D.C.
Cauca	Popayán
Cesar	Aguachica, Curumaní, Gamarra
Cundinamarca	Sibaté, Soacha
Norte Santander	El Zulia, Los Patios, Puerto Santander, Ragonvalia, San Cayetano, San José de Cúcuta, Tibú, Villa del Rosario
Putumayo	Mocoa
Santander	Sabana de Torres
Sucre	Sincelejo
Valle	El Dovio, Tuluá

Los Pelusos

El EPL (Ejército Popular de Liberación) es un grupo insurgente que nació en 1967. Logró controlar algunas zonas del Urabá, Antioquia, Sucre y Córdoba, extendiéndose hasta el Magdalena Medio. En 1990, iniciaron los diálogos con el gobierno colombiano, lo que los llevó a la desmovilización en 1991. Sin embargo, 160 de sus integrantes⁹² decidieron no acogerse al proceso y se mantuvieron en rebeldía bajo el mando de Francisco Caraballo. En 2016, mediante la Directiva 015 del Ministerio de Defensa⁹³, el Gobierno desconoce su carácter de guerrilla e indica que es un grupo cuyas acciones tienen que ver principalmente con el narcotráfico. Pasan entonces a denominarlos como Los Pelusos, entrando en la clasificación de un Grupo Armado Organizado. Hoy se les conoce por los dos nombres.

En el departamento de Norte de Santander, luego del acuerdo de paz, como los otros grupos buscaron la

92 Ver en: El Tiempo, “Lo que dejó la paz con el Epl, 25 años después”, marzo 16 de 2016, en: <https://www.eltiempo.com/archivo/documento/CMS-16528987>

93 Ver: Directiva 015 del 2016 del Ministerio de Defensa Nacional.

expansión de su accionar por distintas zonas del territorio, en algunas como en Hacarí, Ábrego y La Playa, lograron consolidación que venía precedida de una presencia continua desde su conformación. Por otro lado, buscaron una expansión hacia El Tarra, San Calixto, Sardinata, Tibú, Teorama, Convención y El Carmen, los tres últimos municipios son el actual escenario de confrontación con el ELN, que antes del acuerdo estaba bajo control del extinto frente 33 de las FARC-EP. En estas zonas el objetivo es controlar las principales rutas de droga y la salida del país por el estado de Zulia, allí el EPL coordina acciones con Rastrojos y las AGC para división territorial y a su vez manejo de economías ilegales como la extorsión⁹⁴.

La fortaleza de este escenario la tiene el ELN, por su parte se ha dado un proceso de degradación del EPL que se encuentra en alianza con grupos narcoparamilitares y que se ve inmiscuido en fuertes acciones en contra de la población civil, lo que según la guerrilla del ELN legitima el accionar en su contra. En los primeros meses del año 2020 y debido a la pandemia por COVID-19, hubo una disminución de las confrontaciones armadas, esto según la defensoría del pueblo en la AT 004/21 también se debe a una confrontación de más de tres años en la que el EPL ha resultado debilitado militarmente y su pie de fuerza ha sido disminuido.

TABLA 11. Municipios en los que se registraron acciones de Los Pelusos durante 2020

Departamento	Municipios
Cauca	Corinto, Miranda, Puerto Tejada, Santander de Quilichao
Cesar	Chimichagua, Curumaní, La Paz, Pelaya, San Martín
Norte Santander	Ábrego, Bucarasica, Convención, El Zulia, Hacarí, La Playa, Los Patios, Ocaña, Puerto Santander, Ragonvalia, San Calixto, San José de Cúcuta, Santiago, Sardinata, Teorama, Villa Del Rosario
Valle	Florida, Jamundí

94 Tibú, “la joya de la corona” en la disputa por el Catatumbo. Ver en:

<https://www.laopinion.com.co/region/tibu-la-joya-de-la-corona-en-la-disputa-por-el-catatumbo>

Otros grupos Narcoparamilitares

Otros de los grupos que tenemos reseñados y de los cuales se ha notado una disminución en su accionar violento en las regiones son: La Oficina del Valle de Aburrá, Los Contadores, Los Pachelly, Los Puntilleros, La Construcción, La Cordillera, La Empresa, La Local, Los Shotas, El Nuevo Bloque Costeño y Los Paisas. Estos a diferencia de los grupos reseñados anteriormente, suelen tener acciones en pequeños grupos, algunos son subcontratados por las grandes estructuras en su mayoría narcoparamilitares para que presten seguridad y vigilancia de sus negocios ilegales, lleven a cabo acciones de lavado de dinero por medio de compra de bienes y testaferrato, abran pasos o rutas y las controlen, obtengan el dominio sobre plazas de vicio en ciudades principales, tráfico de armas y manejo de negocios que en su mayoría

tienen que ver con economías que parecen legales, como apuestas, loterías y otras como prostitución, préstamos de dinero gota a gota y contratación de sicariato y amenazas.

Sus acciones se concentran principalmente en las periferias de las regiones donde tienen control los grupos de mayor tamaño, esto les permite movilidad en red, control de carreteras y afluentes, así como el establecer reuniones y acuerdos en zonas distintas a las de disputa. Su accionar suele estar más invisibilizado, pero no es menos fuerte por esto, es notorio como hacen de sus lugares de estancia fortines en los que todo está vigilado, igualmente los dineros que recogen producto de las economías ilegales no son pocos. A continuación, se detalla la presencia territorial de estos grupos:

Tabla 12. Municipios en los que se registraron acciones de otras estructuras armadas durante 2020

Grupo	Departamento	Municipios
La Oficina del Valle de Aburrá	Antioquia	Andes, Betania, Ciudad Bolívar, Hispania, Jardín, Salgar, Medellín, Bello, El Carmen de Viboral, Urrao, Envigado y Sabaneta
Los Contadores	Nariño	Tumaco, Magüi Payán, Barba-coas y Roberto Payán
Los Pachelly	Antioquia	Bello, Medellín, Girardota, Copacabana, Barbosa, San Carlos y Envigado
Los Puntilleros	Meta	Puerto Gaitán, Puerto López, Cabuyaro, Granada, San Juan De Arama, Villavicencio, Puerto Lleras, San Juan De Arama, San Martín.
	Vichada	Puerto Carreño, Cumaribo
	Vaupés	Mitú
La Construcción	Putumayo	Puerto Asís, Valle Del Guamuez, Orito, Puerto Guzmán, Villagarzón, Puerto Caicedo, Puerto Leguízamo y San Miguel.
La Cordillera	Risaralda	Pereira y Dosquebradas
	Caldas	Manizales
La Empresa	Valle del Cauca	Buenaventura
La Local	Valle del Cauca	Buenaventura
Los Shotas	Valle del Cauca	Buenaventura
El Nuevo Bloque Costeño	Atlántico	Barranquilla, Galapa, Malambo, Soledad y Puerto Colombia
Los Paisas	Cundinamarca	Soacha, Sibaté y Bogotá, D.C.

GRUPOS POST FARC-EP

GRUPOS POST FARC-EP

GRUPOS POST FARC-EP

GRUPOS POST FARC-EP

GRUPOS POST FARC-EP

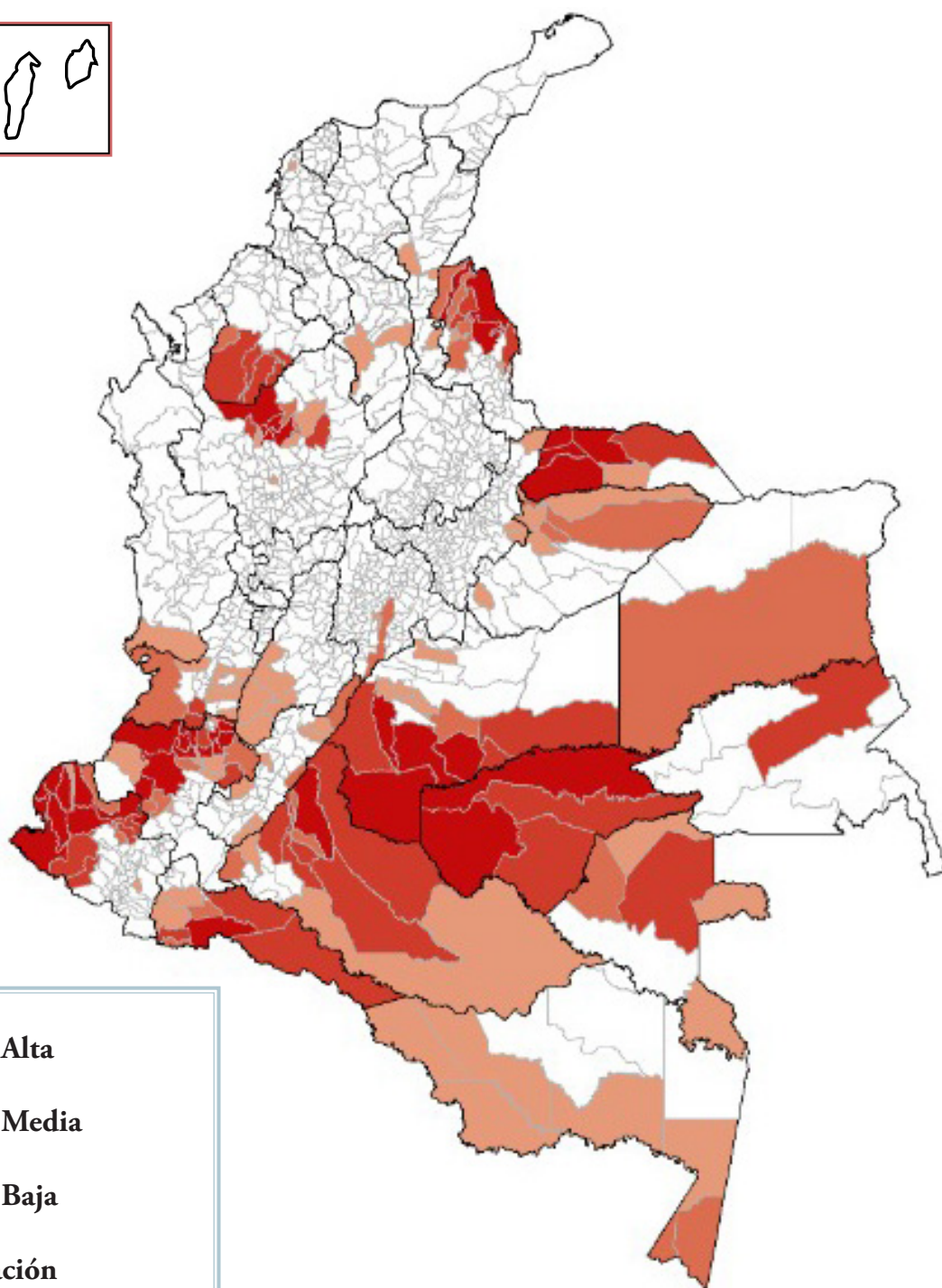
GRUPOS POST FARC-EP

GRUPOS POST FARC-EP

GRUPOS POST FARC-EP

GRUPOS POST FARC-EP

MAPA 4. Intensidad del accionar de los grupos POST FARC-EP 2017-2020



-  **Intesidad Alta**
-  **Intesidad Media**
-  **Intesidad Baja**
-  **Sin Afectación**
-  **Límite Departamental**
-  **Límite Municipal**

TABLA 13. Número de departamentos y municipios afectados por grupos post- FARC-EP 2017 2020

Número de departamentos y municipios afectados por grupos post- FARC-EP 2017 2020⁹⁵				
Años	2017	2018	2019	2020
Departamentos	14	22	22	22
Municipios	81	79	93	123

Actividad de los grupos Post FARC-EP durante 2020

En 2020 se registró actividad de los grupos Post FARC-EP en 123 municipios de 22 departamentos, cifra que representa un aumento de la afectación en comparación con 2019 en 30 municipios. Este incremento, tiene en principio el mismo argumento del aumento en las actividades de los grupos narcoparamilitares, y es la pandemia por el COVID-19, es el año en que más han generado expansión de sus acciones. Allí, todos mediante amenazas, como ya se dijo, impusieron controles a la circulación y en general, se dio una regulación de la vida social. Sin embargo, para el caso de los Post FARC-EP, también se dio la variable de alianzas y articulaciones entre grupos que les ha permitido llegar a más zonas, también una mayor organización y despliegue táctico que más adelante se detalla.

Aunque la Segunda Marquetalia ha tenido actividades en un número mayor de municipios que el Bloque Suroriental y el Comando Coordinador de Occidente, esto no quiere decir que tengan mayor control, por el contrario, hay una disputa con otros grupos en la mayoría de zonas en las que se ha tenido registro sobre sus acciones. Por su parte, el Bloque Suroriental ha llegado a ostentar un poder más consolidado en los lugares donde tienen actividad, reduciendo además sus enfrentamientos contra la Fuerza Pública y de confrontación con otros grupos, de hecho, la zona que se puede nombrar actualmente con enfrentamientos abiertos y constantes de esta gran estructura es Putumayo. Por último, el Comando Coordinador de Occidente ha ido expandiéndose en este último año a zonas como Nariño y Tolima principalmente, lo que coincide con sus relaciones de acercamiento con Gentil Duarte, por esto no se descarta una mayor expansión, aunque también de confrontación en gran parte.

95 Muchos de los municipios tienen presencia de varios grupos que se reparten territorios por veredas o zonas según fuente de rentas, rutas y control poblacional. No se incluye Bogotá como el 33 departamento. Las entidades territoriales, incluidos Distritos y San Andrés y Providencia son 1122.

TABLA 14. Número de departamentos y municipios afectados por grupo post FARC-EP en 2020

Grupo	Número de departamentos 2020	Número de municipios 2020 ⁹⁶
Segunda Marquetalia	15	56
Bloque Sur Oriental	14	53
Comando Coordinador de Occidente	5	45

Intensidad de la actividad de los grupos Post FARC-EP

Con el análisis de los registros documentados por In-depaz a partir de 2017, se han detectado continuidades y situaciones cambiantes con relación a las estructuras identificadas y su permanencia en determinado territorio. A partir de lo anterior, se establecieron tres rangos para evidenciar en forma de intensidades la presencia narcoparamilitar en los municipios y la configuración de regiones críticas.

La intensidad baja agrupa los municipios en los que registraron actividad de grupos narcoparamilitares en 2020 o en solo 1 año entre 2017 y 2020.

En la intensidad media se ubican municipios que registraron actividad de grupos narcoparamilitares en 2020 y que presentan actividad en por lo menos dos años entre 2017 y 2020.

Y en la intensidad alta están municipios que registraron actividad de grupos post FARC-EP en 2020 y que entre 2017 y 2020 lo hicieron entre 3 y 4 años.

Por primera vez se hace seguimiento a la intensidad de la actividad por presencia de los grupos Post FARC-EP en el país, por lo que se revisaron los 163 municipios que durante cuatro años -2017 a 2020- de seguimiento han registrado alguna actividad por economías, enfrentamientos, disputas, proselitismo, entre otras actividades ilegales, estos lugares se expresan en el Mapa 4 y Tabla 16 de los grupos Post FARC-EP.

Entre 2017 y 2020 los grupos Post FARC-EP han afianzado sus áreas de acción afectando de manera continua 74 municipios de 14 departamentos; en 30 municipios pueden estar en proceso de consolidación o en disputa con otras fuerzas armadas (legales e ilegales); y, en los cuatro años de revisión, 59 municipios han presentado un accionar ocasional o actualmente hacen parte de proyectos de expansión por la búsqueda de control territorial.

96 Varios grupos pueden tener actividades en una misma zona.

TABLA 15. Intensidad del accionar de los grupos Post FARC-EP 2017-2020

Número de municipios afectados por accionar de grupos Post-FARC-EP clasificados por intensidad 2017-2020							
Departamento	Número de municipios que lo conforman	Baja	Media	Alta	Total	Intensidad Alta	Afectación Departamental
		Número de municipios afectados					
Amazonas	2	0	0	2	2	100%	100%
Antioquia	125	4	3	6	13	5,6%	10,4%
Arauca	7	1	0	5	6	71,4%	85,7%
Atlántico	23	0	0	0	0	0%	0%
Bolívar	45	3	0	0	3	0%	6,7%
Boyacá	123	3	0	0	3	0%	2,4%
Caldas	27	0	0	0	0	0%	0%
Caquetá	16	2	2	6	10	37,5	62,5%
Casanare	19	5	3	0	8	0%	42,1%
Cauca	42	7	5	14	26	33,3%	61,9%
Cesar	25	2	0	0	2	0	8%
Córdoba	30	0	1	4	5	13,3%	16,7%
Chocó	30	1	0	0	1	0%	3,3%
Cundinamarca	116	1	0	0	1	0%	0,9%
Distrito Capital	1	0	1	0	1	0%	100%
Guainía	1	0	0	1	1	100%	100%
Guaviare	4	0	0	4	4	100%	100%
Huila	37	6	2	0	8	0%	21%
La Guajira	15	0	0	0	0	0%	0%
Magdalena	29	0	0	0	0	0%	0%
Meta	29	5	1	7	13	24,1%	44,8%
Nariño	64	2	2	12	16	18,8%	25%
Norte de Santander	40	3	5	6	14	15,0%	35%
Putumayo	13	2	2	4	8	30,8%	61,5%
Quindío	12	0	0	0	0	0%	0%
Risaralda	14	0	0	0	0	0%	0%
San Andrés y providencia	1	0	0	0	0	0%	0%
Santander	87	0	0	0	0	0%	0%
Sucre	26	0	0	0	0	0%	0%
Tolima	47	5	0	0	5	0%	10,6%
Valle del Cauca	42	6	1	2	9	4,8%	21,4%
Vaupés	3	1	1	1	3	33,3%	100%
Vichada	4	0	1	0	1	0%	25%
TOTAL, MUNICIPIOS CON AFECTACIÓN		59	30	74	163		

TABLA 16. Continuidad de accionar de los grupos Post-FARC-EP por municipio e intensidad 2017-2020

Municipios Afectados por accionar de los grupos Post-FARC-EP 2017-2020			
Departamento	Alta	Media	Baja
	Municipio		
Amazonas	Leticia		El Encanto
	Puerto Nariño		La Chorrera
			Puerto Alegría
			Puerto Arica
			Tarapacá
Antioquia	Briceño	Valdivia	Angostura
	Ituango	Campamento	Anorí
	San Andrés De Cuerquia		Bello
	Toledo		Sabanalarga
	Yarumal		
	Peque		
	Amalfi		
Arauca	Araucuita	Puerto Rondón	
	Arauca		
	Fortul		
	Saravena		
	Tame		
Bogotá, D.C.		Bogotá, D.C.	
Bolívar			Santa Rosa
			Montecristo
			Morales
Boyacá			Cubará
			Paya
			Pisba
Caquetá	Puerto Rico	El Doncello	Belén De Los Andaquíes
	La Montañita	San José Del Fragua	Solano
	San Vicente Del Caguán		
	Florencia		
	Cartagena Del Chairá		
	El Paujíl		
Casanare		Paz De Ariporo	Hato Corozal
		Pore	La Salina
		Sácama	Monterrey
			Nunchía
			Támara
Cauca	Caloto	Páez	Sucre
	Corinto	Balboa	Villa Rica
	El Tambo	Cajibío	Padilla
	Caldono	Patía	Piendamó - Tunía
	Argelia	Puerto Tejada	Silvia
	Buenos Aires		Timbiquí
	Jambaló		Totoró

Cauca	López De Micay		
	Miranda		
	Morales		
	Suárez		
	Santander De Quilichao		
	Inzá		
	Toribío		
Cesar			Chimichagua
			Río De Oro
Chocó			El Litoral Del San Juan
Córdoba	Montelíbano	Valencia	
	Tierralta		
	Puerto Libertador		
	San José De Uré		
Cundinamarca			Soacha
Guainía	Inírida		
Guaviare	San José Del Guaviare		
	Calamar		
	El Retorno		
	Miraflores		
Huila		Algeciras	Acevedo
		Colombia	Baraya
			Iquira
			La Plata
			Suaza
			Tello
Meta	Mapiripán	Puerto Lleras	Villavicencio
	Uribe		El Castillo
	Puerto Concordia		Fuente De Oro
	La Macarena		Granada
	Mesetas		Lejanías
	Puerto Rico		
	Vistahermosa		
Nariño	San Andrés De Tumaco	Cumbitara	La Tola
	Magüí	Santa Bárbara	Tangua
	El Charco		
	Leiva		
	Mosquera		
	Olaya Herrera		
	Francisco Pizarro		
	Roberto Payán		
	Barbacoas		
	El Rosario		
	Policarpa		
	Ricaurte		
Norte De Santander	San José De Cúcuta	Ábrego	La Playa
	San Calixto	El Carmen	San Cayetano
	El Tarra	Hacarí	Villa Del Rosario
	Sardinata	Puerto Santander	
	Tibú	Teorama	
	Convención		

Putumayo	Puerto Asís	Puerto Caicedo	Orito
	Puerto Guzmán	San Miguel	Villagarzón
	Puerto Leguízamo		
	Valle Del Guamuez		
Tolima			Planadas
			Ataco
			Chaparral
			Rioblanco
			Roncesvalles
Valle Del Cauca	Cali	Buenaventura	Guadalajara De Buga
	Jamundí		Calima
			El Cerrito
			Florida
			Guacarí
			Palmira
Vaupés	Mitú	Carurú	Taraira
			Papunaua
			Yavaraté
Vichada		Cumaribo	

¿CÓMO SE VEN HOY LOS GRUPOS POST FARC-EP?

63

Las 32 estructuras post FARC-EP con presencia en el país, ya sean disidencias pre acuerdo, disidencias post acuerdo y los residuales han usado como bandera de legitimación sobre sus acciones el carácter político de sus estructuras sin exclusión de lo ideológico, desde lo cual hacen hincapié para afirmar su proyecto de refundación de las antiguas FARC-EP. Muchos de ellos además, señalan su salida del acuerdo y del proceso por el incumplimiento de lo pactado con el gobierno colombiano, un punto que aunque en la realidad se hace evidente, no llega a ser la explicación del panorama actual de estos grupos y aunque parece muy temprano para entender la dinámica política de estos grupos, así como su poder de convocatoria de las comunidades para buscar cambios profundos y democráticos, ya está visto que el ideal sobre su presencia en la mayoría está mediado por el control de las economías ilegales.

Otro de los factores importantes, definitivamente, fue la pandemia por COVID-19, que aceleró la generación de poderes locales, que, aunque frágiles, eran los autores reguladores y de control de las acciones de la población, en este momento se incrementaron los toques de queda, las restricciones de movilidad y

hasta de gasto de algunos recursos como alimentos y gasolina. En algunos se pensaba que la pandemia podría acelerar la presencia de cultivos de uso ilícito en todo el país, pero por el contrario se produjo en 2020 una disminución del 7% respecto a 2019 en las hectáreas sembradas de coca según el más reciente informe de la UNODC⁹⁷. Sin embargo, la particularidad es que, en zonas de mayor presencia de grupos en confrontación como Argelia, El Tambo (Cauca), Tarazá, Cáceres y Valdivia (bajo cauca antioqueño), San Pablo-Taracué (Bolívar) y Orito-Vides (Putumayo), aumentaron los cultivos de coca, lo que según el análisis del informe que se presenta podría significar “nuevos enclaves productivos”⁹⁸.

Uno de las consecuencias del aumento de los cultivos en dichas zonas ha sido definitivamente el mínimo avance en la implementación del acuerdo, especialmente en el punto de sustitución de cultivos, al que

97 Ver informe de UNODC sobre Monitoreo de territorios afectados por cultivos ilícitos 2020: https://www.minjusticia.gov.co/programas-co/ODC/Documents/Monitoreo/INFORME_MONITOREO_SIMCI_2020_WEB.pdf

98 Ibídem

se le ha dado un tratamiento militar, con intervenciones operacionales sin resultado, así como capturas que no son estratégicas y que no restan al accionar de los grupos que ahora se encuentran en los territorios, claramente un desconocimiento de su accionar actual que busca una descentralización de las estructuras, mayor autonomía y suficiencia.

La estrategia militar es de veleta, donde creen hay confrontación llegan las fuerzas militares, desconociendo que a los grupos por ejemplo les interesa mantener el control de las zonas fronterizas y las rutas que los lleven allí, el centro del país lo usan más de repliegue y de distribución, comercialización y lavado de dinero producto de economías ilegales. Estas acciones hacen parte de todo un cartapacio criminal que entrelaza lo legal con lo ilegal y que muchos lo reconocen como un conflicto por rentas y criminal que es además desideologizado y fragmentado.

A partir de estas consideraciones, Indepaz reconoce tres grandes proyectos de unificación:

A. La Segunda Marquetalia: un grupo en cabeza de trece hombres y una mujer, quienes se denominan como la dirección de la Segunda Marquetalia FARC-EP⁹⁹. Sin embargo, es claro que sobresalen algunos más que otros, entre ellos Luciano Marín Arango alias 'Iván Márquez', Hernán Darío Velásquez Saldarriaga, alias 'El Paisa', Henry Castellanos Garzón, alias 'Romaña' y Géner García Molina alias 'Jhon 40'. De este proyecto armado hacen parte 10 estructuras actualmente y otras dos que podrían estar en conformación -Columna Móvil Cristian Pérez y Comisión Bertulfo Álvarez-, las cuales tienen una relación de verticalidad con la dirección y son comandados por mandos medios de las antiguas FARC-EP que también se desmarcaron del proceso de paz. Hacia mediados de junio de 2020, iniciaron una expansión con emisarios, viejos conocidos de las FARC-EP, que se encargarían de buscar nuevas reclutas, rutas y economías en territorios donde antes no tenían presencia.

Sus estructuras son conformadas por grupos que en algunos casos no sobrepasan las 30 personas y en su mayoría son

nuevas reclutas que no tienen formación política ni militar y que han buscado por medio de alianzas con grupos locales generar un poder que les permita ganar territorio y control sobre zonas del país como Nariño, Cauca, Putumayo, el Bajo Cauca antioqueño, la zona de los llanos orientales y del Catatumbo en Norte de Santander. Sin embargo, el poder y el tiempo que le han ganado otros grupos han sido obstáculos para sus intenciones, por lo que ahora se encuentran en constante disputa y confrontación sin lograr aún establecer un control territorial y muchos menos consolidación, esa también es una razón por la cual recurren a la violencia.

Claramente sus acciones, comportamiento, comunicaciones y procesos tienen un carácter más político y parecido en su organización al que tenían las FARC-EP como guerrilla insurgente a diferencia de otros grupos con los que se enfrentan. Pero aun así sabemos que sus intereses también están mediados por otras economías ilegales, que de cierta manera pelean con su cara política y no permiten reivindicar eso de lo que tanto hablan en sus comunicados, ahora, un poco su línea política se encuentra mediada por ciertos mandos que desde el discurso le dan un sentido a sus reivindicaciones revolucionarias, pero precisamente ese es el embrollo y es si hay o no una continuidad por los menos de pensamiento en quienes están por debajo de esas jerarquías.

Figura 2. Relación de mando de la Segunda Marquetalia



99 Ver comandancia en: <http://farc-ep.net/?p=3457>

B. El Bloque Sur-Oriental: Ahora en cabeza de Miguel Botache Santillana, alias 'Gentil Duarte' Alexander Díaz Mendoza, alias 'Calarcá' y Néstor Gregorio Vera Fernández, alias 'Iván Mordisco', quienes se desmarcaron del proceso de paz en julio de 2016 para conformar lo que ellos llaman el Bloque Suroriental. También se encontraba Édgar Mesías Salgado Aragón, alias 'Rodrigo Cadete', quien murió en medio de una operación militar y Géner García Molina, alias 'Jhon 40' quien en mayo de 2021 apareció en un vídeo de la Segunda Marquetalia y firma los más recientes comunicados emitidos por este grupo. Las 10 estructuras y otras cinco emergentes -Frente 2, 40, Comisión Santiago Lozada, Compañía Misael Rodríguez y Frente Edison Cinco Mil- que componen este gran grupo, tienen en su mayoría relaciones de horizontalidad con Gentil Duarte, con mandos que no llegaban en su mayoría a ser medios en las antiguas FARC-EP, por otro lado está la alianza con que han establecido con el Comando Coordinador de Occidente, con el cual se dice que coordinan acciones, entre ellas el más reciente ingreso al departamento de Nariño, donde se habla de la financiación en armas y dinero por parte de Gentil Duarte para cooptar a miembros de otros grupos armados.

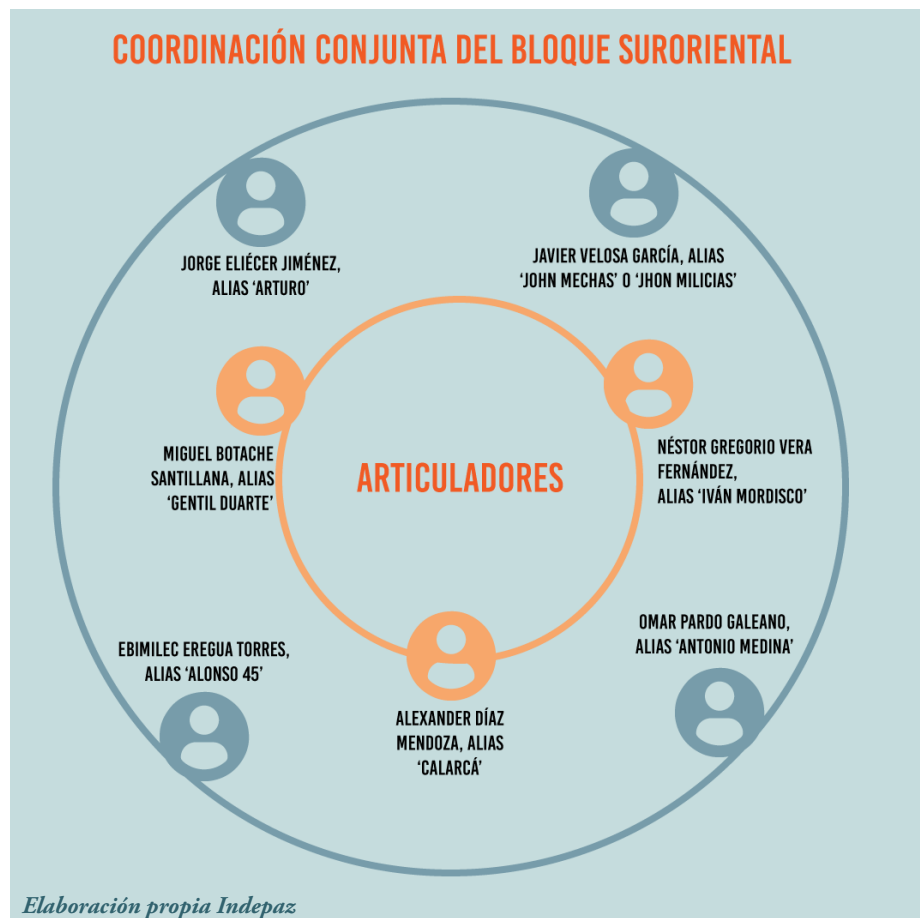
Con la Segunda Marquetalia, aunque se conocen acercamientos principalmente con Gentil y Calarcá, en el Meta y otros tantos en la frontera con Venezuela, nunca llegaron a establecer acuerdos en conjunto, muchos explican esto por las rentas que Gentil ya tenía y controlaba en su zona, otros por el mando, siendo que ya con la Segunda Marquetalia Gentil tenía que asumir un papel que no era el de líder precisamente, además de las jerarquías verticales que se establecerían. Lo que sí es cierto, es que al momento de la salida de Santrich, Márquez y otros, ya Gentil se había consolidado en algunas zonas, además había ganado un poder simbólico que lo dejaba a la par de quienes eran las caras visibles.

Más allá de su presencia territorial el Bloque suroriental, si tiene en algunas zonas un

trabajo de carácter político con las comunidades y al tiempo hay relaciones de control de las mismas e infusión del terror, que se entremezcla con el manejo de economías ilegales como el narcotráfico y la minería ilegal, entre otras, que para algunos desdibujan esa condición política de los grupos insurgentes. Ahora, en la actualidad si tienen en ciertas partes un control consolidado que disminuye de algún modo la confrontación, pero que no es sinónimo de menor riesgo para las comunidades pues buscan organizar su vida social, política y económica recurriendo a todo tipo de prácticas violentas.

De otro modo, el pie de fuerza del Bloque Suroriental de por lo menos 1700 combatientes es el más grande de los grupos POST FARC-EP que actualmente hacen presencia en el país y aunque el número de sus integrantes no mide el poder de las estructuras, si permite pensar que esa característica les ha permitido copar varios territorios, tener movilidad constante y llegar a disputar zonas con otros grupos armados con poderes frágiles, que son cooptados y que al final terminan tercerizando su accionar con estos viejos conocidos de la guerra.

Figura 3. Relación de mando del Bloque Sur-Oriental:



C. El Comando Coordinador de Occidente: En abril de 2020 empezó a circular un panfleto firmado por el Comando Coordinador de Occidente, una amplia unión por medio de la cual se agrupaban hasta ese día 8 estructuras, entre ellas: Las columnas móviles Jaime Martínez, Dagoberto Ramos, Franco Benavides, Urías Rondón y los frentes Carlos Patiño, Ismael Ruiz, Rafael Aguilera y Compañía Adán Izquierdo. Este plan de unificación respondía a una disputa con el ELN en el sur del departamento del Cauca, no era un impensable poder verse más fuertes de esa manera; ya también para ese momento se conocía de una alianza con ‘Gentil Duarte’ e ‘Iván Mordisco’ que permitía pensarse un dominio más fuerte de este grupo por la unión de otras estructuras que eran independientes y que en esa alianza vieron un dominio y posibilidad de copamiento del terreno más probable.

Luego de este comunicado, se dieron incursiones armadas en el municipio de Argelia, donde amenazaban a pobladores, líderes y miembros de comunidades indígenas, así como excombatientes y a quienes apoyaban la sustitución de cultivos ilícitos¹⁰⁰. Estas actuaciones las cometían con alrededor de 30 hombres, quienes realizaban incursiones constantes buscando reuniones con la población civil, en las cuales manifestaban hacer control territorial y apoyar las organizaciones campesinas, así como sus proyectos¹⁰¹.

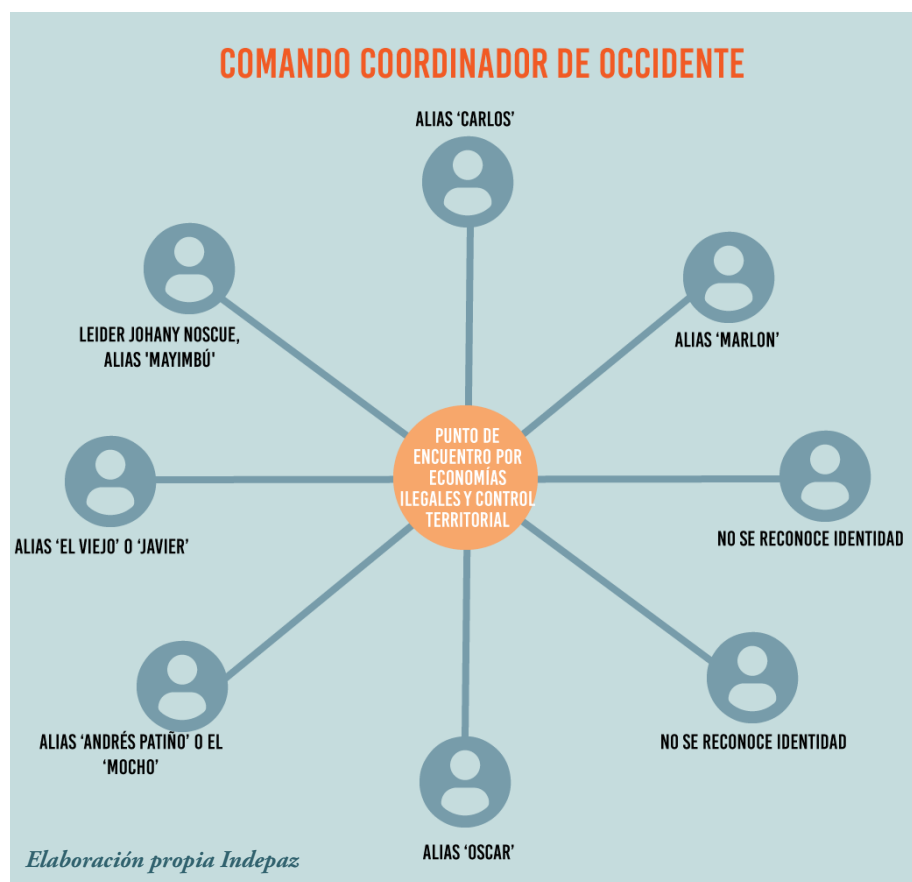
Todas estas acciones se daban a pesar de la presencia de la Fuerza de Despliegue Rápido, FUDRA # 4 del ejército que con un amplio despliegue de hombres no lograba detener las acciones en contra de la población civil.

Hacia mediados de 2020 por la adherencia de otras estructuras al Comando Coordinador de Occidente llegan a hacer presencia también en los departamentos de Huila, Nariño, To-

lima y Valle del Cauca, entramados que meses más adelante empiezan a disputarse con la Segunda Marquetalia, quienes también en alianza con grupos locales y formación de otros con nuevas reclutas generan un nuevo mapa de actores y alcances de sus acciones violentas, en los que también se dan procesos de confrontación constante.

Estos grupos como las otras estructuras POST FARC-EP, comparten en algunos casos ciertas particularidades, entre ellas que son pequeños, autónomos, ágiles, funcionales y más beligerantes, esto les ha permitido mantener algún tipo de control que aún es frágil y que han querido transformar mediante la unión de estructuras y un discurso en algunos casos político, que supone diferencias con los otros grupos; sin embargo, su interés en el territorio va más allá y se encuentra atravesado por las rentas ilegales. De otro modo, la alianza de coordinación conjunta que hicieron con Gentil Duarte, les ha dado una inyección de dinero y armas que les ha permitido moverse a otras zonas y parecer más fuertes ante otros grupos siendo infructuosa su legitimidad e influencia en la población.

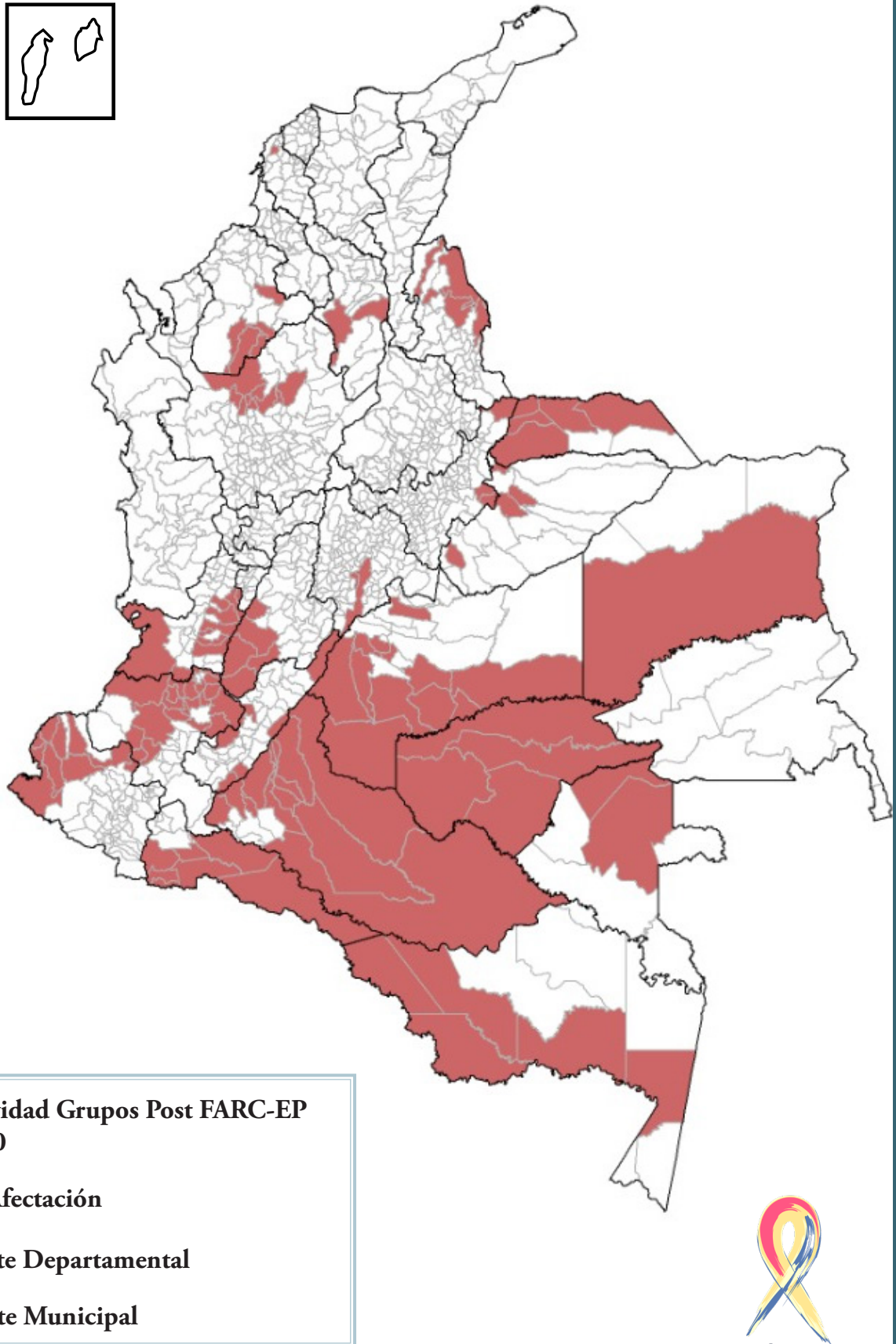
Figura 4. Relación de mando del Comando Coordinador de Occidente:



100 Puerta a puerta armados persiguen a excombatientes y líderes en Argelia, Cauca. Ver en: <https://archivo.contagioradio.com/puerta-a-puerta-armados-persiguen-a-excombatientes-y-lideres-en-argelia-cauca/>

101 Población de Argelia Cauca, en medio del horror de la guerra. Ver en: <https://www.contagioradio.com/poblacion-de-argelia-cauca-en-medio-del-horror-de-la-guerra/>

Mapa 5: presencia general de las estructuras post FARC-EP en 2020



Fuente: Elaboración propia con información del observatorio de DDHH y conflictos de Indepaz

TABLA 17. Pie de fuerza de algunas de las estructuras POST- FARC-EP

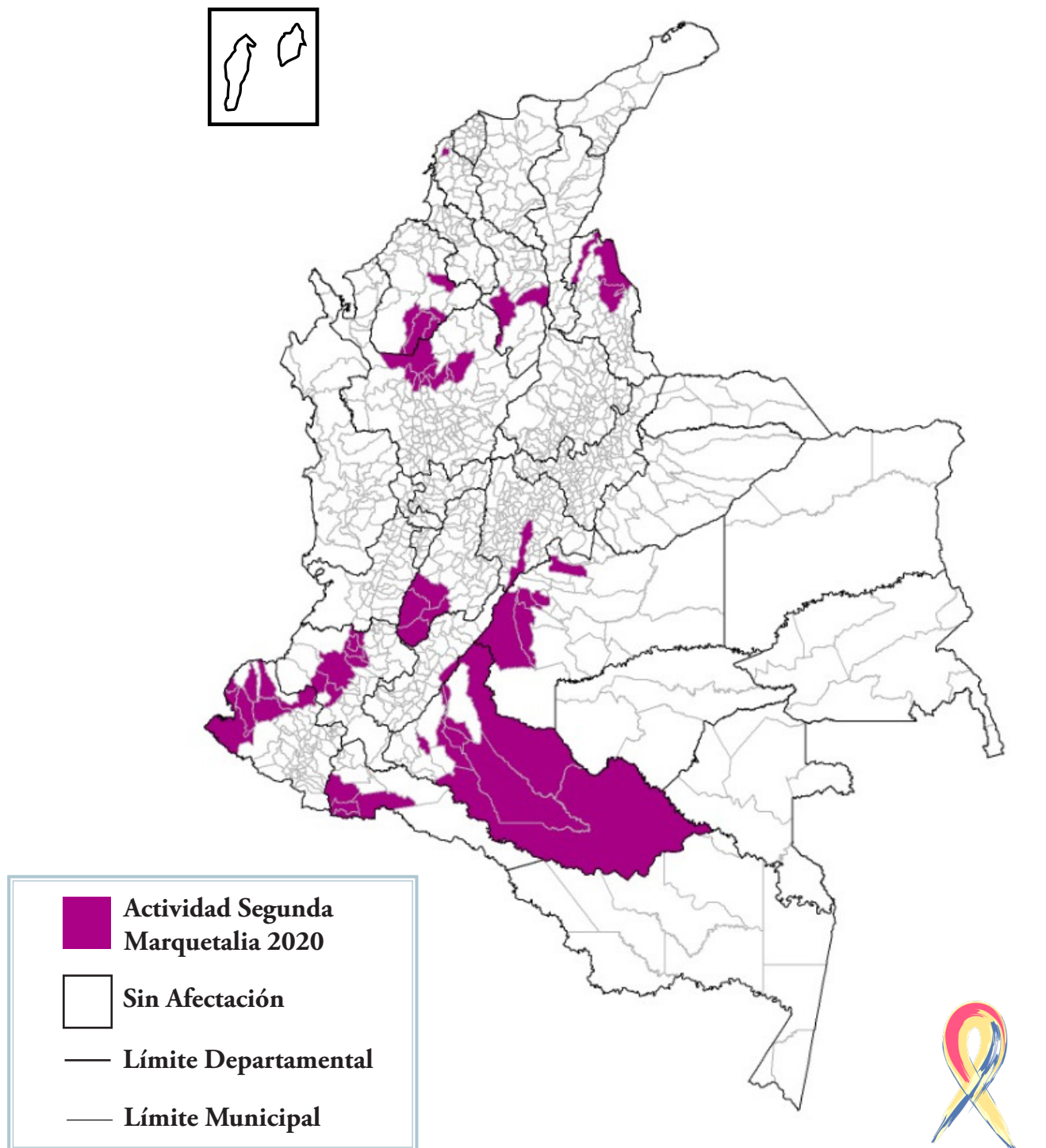
Número de integrantes por estructura	
Grupo	Integrantes
Los de Gentil Duarte (Click fuente)	1.703
Frente Alfonso Cano (Click fuente)	32
Frente Carolina Ramírez (Click fuente)	127
Segunda Marquetalia (Click fuente)	796
Comandos de la frontera (Click fuente)	292
Bloque Occidental Alfonso Cano (Click fuente)	153
Frente 18 (Click fuente)	70-75
Frente 10 (Click fuente)	120
GUP (Click fuente)	30
Columna Móvil Dagoberto Ramos*	100-150
Frente Carlos Patiño*	150-200
Columna Jaime Martínez (Click fuente)	100 - 110
frente 33 (Click fuente)	50-70
Franco Benavides (Click fuente)	60
Unidad Oscar Mondragón (Click fuente)	11
Acacio Medina (Click fuente)	289

*Información de análisis propia Indepaz

*Sobre las otras estructuras PostFARC-EP no se tiene confirmación de su pie de fuerza.

LA SEGUNDA MARQUETALIA

MAPA 6. Presencia para 2020 de las estructuras que pertenecen a la Segunda Marquetalia



Fuente: Elaboración propia con información del observatorio de DDHH y conflictividades de Indepaz

TABLA 18. Presencia general de la Segunda Marquetalia 2020

Presencia De La Segunda Marquetalia	
Departamento	Municipios
Antioquia	Ituango, Yarumal, San Andrés de Cuerquia, Toledo, Briceño, Campamento, Peque, Sabanalarga y Anorí
Bogotá, D.C	Localidad de Sumapaz
Bolívar	Santa Rosa, Morales, Montecristo
Caquetá	Cartagena del Chairá, El Doncello, Puerto Rico, San Vicente del Caguán, El Paujil, La Montañita y Solano
Cauca	Patía, Suárez, Cajibío, Piedadmó, Argelia, Buenos Aires, El Tambo y Morales
Córdoba	Puerto Libertador, Montelíbano, Tierralta, y San José de Uré
Huila	Algeciras
Meta	El Castillo, Uribe, Mesetas, Villavicencio y Lejanías
Norte de Santander	Tibú, Convención, Sardinata
Nariño	Roberto Payán, Magüí Payán, Olaya Herrera, El Charco, Tumaco y Francisco Pizarro
Putumayo	San Miguel, Valle del Guamuez, Orito, Puerto Asís, Puerto Leguizamó
Tolima	Planadas, Ataco, Río Blanco y Chaparral
Guainía	Río Ventuari y Apure, ríos Inírida, Atabapo y Negro, PNN Yapacana
Vichada	
Venezuela	

Comandos de la Frontera - Ejército Bolivariano (C.D.F.-E.B)

Hasta 2020 con actuaciones en la zona del bajo putumayo, eran conocidos como La Mafia Sinaloa, una unión entre miembros de los grupos de La Constru, Los de Sinaloa y disidentes de las FARC-EP¹⁰² de los Frentes 15, 32, 48 y 49, luego en ese mismo año pasaron a denominarse Comandos de la Frontera, hecho que también les sirvió para deslindarse de algunas acciones en contra de la población, como amenazas y homicidios selectivos, pero no para librarse de la disputa a muerte con el frente Carolina Ramírez bajo la sombra del Bloque Oriental en Cabeza de Gentil Duarte.

102 Así se mueven los dos grupos que libran guerra por la coca en Putumayo. Ver en: <https://www.eltiempo.com/justicia/conflicto-y-narcotrafico/putumayo-dos-grupos-disidentes-se-disputan-el-control-de-la-coca-575385>

En octubre de 2020, ya se veía como se recrudecía la violencia por enfrentamientos entre estas dos estructuras en el municipio de Puerto Asís, donde las dos partes querían ganar terreno en las áreas rurales y urbanas del municipio. La tensa situación coincidía además con las presiones de la brigada XXVII de Selva y la Policía Nacional¹⁰³, con el fin de realizar la erradicación forzosa de cultivos de coca en la zona, esto sin garantías a la población, es decir comunidades enteras asediadas tanto por grupos armados como por la misma Fuerza Pública, muchas de las personas en su momento reclamaron no haber sido incluidas en el Plan Nacional Integral de Sustitución de Cultivos -PNIS-.

Con un panorama bien complejo de enfrentamientos y acciones armadas recurrentes, en las que Los Comandos de la frontera cedían terreno estratégico para la consolidación de economías ilegales, sobre todo en lo que tiene que ver con el negocio de la coca, entra en escena la Segunda Marquetalia, por medio de alias El Paisa, uno de los viejos conocidos de las FARC-EP, quien genera la unión entre Los Comandos de la Frontera y la Segunda Marquetalia, para que hacia marzo de 2021 se diera a conocer por medio de un vídeo y distintos panfletos a los Comandos de la Frontera - Ejército Bolivariano¹⁰⁴, hoy en reconocimiento de la comandancia de alias 'Araña'¹⁰⁵ y en segunda instancia de alias 'Popeye', dos conocidos de las organizaciones delictivas de la zona con gran distinción del territorio y del manejo de laboratorios.

En su primera comunicación, el nuevo grupo en unión a Márquez, Santrich y otros, afirman lo siguiente:

“Nos hemos constituido en Comandos Bolivarianos de la Frontera a traición del Estado a los acuerdos de paz de La Habana (...) aspiramos jugarnos plenos por un futuro de paz completa democracia y vida digna. En plena identidad con las FARC-EP- Segunda Marquetalia, no vamos a esperar que el gobierno cumpla lo que no quiere cumplir, como es la titulación de tierras a campesinos, la sustitución voluntaria de cultivos de uso ilícito a cambio de la financiación de proyectos productivos, con las armas nos opondremos a la erradicación forzada y a la aspersión con glifosato (...).”

103 Enfrentamientos entre Comandos de La Frontera y el Frente Carolina Ramírez de las FARC-EP: <https://www.justiciaypazcolombia.com/enfrentamientos-entre-comandos-de-la-frontera-y-el-frente-carolina-ramirez-de-las-farc-ep/>

104 En una comunicación publicada por Cedema.org se establece como firmantes-cabecillas de Los Comandos de la Frontera a Juan Carlos Pérez, Andrés Casalals, Pedro González y Benjamín Perdomo. Ver en: <http://cedema.org/ver.php?id=9018>

105 Así se mueven los dos grupos que libran guerra por la coca en Putumayo. Ver en: <https://www.eltiempo.com/justicia/conflicto-y-narcotrafico/putumayo-dos-grupos-disidentes-se-disputan-el-control-de-la-coca-575385>

Antes, cuando no había relación con la Segunda Marquetalia, la estructura tenía control de los ríos Caquetá y Putumayo, luego de marzo de 2020 este último río se ha convertido en el escenario de disputa con el frente Carolina Ramírez, siendo estas dos las únicas estructuras residuales que tienen presencia en la zona. Con estas acciones violentas también se han intensificado las extorsiones, amenazas, desplazamientos forzados, confinamientos, reclutamientos, utilización ilícita de niños, niñas y adolescentes y violaciones a la autodeterminación de los pueblos indígenas. Una de las principales razones por las que se ven torpedeadas las acciones y procesos de liderazgos de las comunidades, para llamar la atención sobre la presencia de los grupos armados, es la imposibilidad de comunicación, ocasionada por la afectación de Los Comandos de la Frontera a las redes y la prohibición de instalación de internet en algunas zonas¹⁰⁶.

A la lista se suma la afectación a comunidades indígenas de la zona de Predio Putumayo, un territorio de alrededor de 5,8 millones de hectáreas en el que habitan comunidades pertenecientes a varios grupos étnicos y que no aparece en el catastro estatal en su totalidad, pero sí en el mapa como zona de extracción de minerales y uso menores en la cadena del narcotráfico por parte de este grupo armado. En el Putumayo hay una gran presencia de laboratorios de procesamiento de coca y por lo menos un 40% de estos hacen parte de Los Comandos de la Frontera que buscan hacer suyo el negocio de la pasta base de coca; sin ir más allá, hasta mayo de 2021 la Fuerza Naval del Sur del país hace cuentas de la destrucción de por lo menos 142 laboratorios entre Meta y Putumayo¹⁰⁷ para el procesamiento de pasta base de coca.

En el año 2020, en medio de una pandemia y con actividades diseminadas, fueron incautados 7.296,74 kg de pasta base de coca, mientras este año, con corte a Julio de 2021, se han incautado 4.426,82 kg que corresponde a más de la mitad de la cifra anterior. No solo muestra una tendencia acelerada a recuperar los réditos que no se alcanzaron a sacar en 2020, sino la gran presencia de cultivos de coca en la zona, donde Putumayo es el tercer departamento donde más

se siembra coca con 24.972,91 ha. esto después de Norte de Santander y Nariño¹⁰⁸. Allí la siembra está dada en grandes hectáreas de tierra, muchas veces en jurisdicción indígena a donde llegan por medio de amenazas o intimidación, sus acciones en estos territorios les favorece por la imposibilidad de la erradicación, sobre todo en lo que tienen que ver con el sur del Putumayo.

Los Comandos de la Frontera bajo la batuta de la Segunda Marquetalia, han hecho acuerdos, en algunos casos violentos, con campesinos para que trabajen como raspachines por un sueldo de entre \$50.000 y \$70.000 diarios, esto también implica a menores en el proceso, quienes en algunos casos son llevados hasta la frontera con Perú para cumplir con las mismas funciones¹⁰⁹. Por tercerización, hacen uso de Grupos Armados Organizados para que les surtan implementos para los laboratorios de procesamiento como gasolina, cal entre otros insumos que son transportados en pequeñas embarcaciones por el río Putumayo¹¹⁰.

Como hemos visto las acciones de violencia se recrudecen y ahora con el anuncio de la expedición del decreto 380 el pasado 12 de abril, que restablece el uso del herbicida glifosato, también se ve un panorama desalentador para las comunidades, como se ha visto en el pasado, con esta decisión puede aumentar el riesgo de desplazamientos hacia zonas fronterizas teniendo en cuenta las afectaciones a la salud que la aspersión con este químico genera, a los suelos, fuentes hídricas como medios de subsistencia y de seguridad alimentaria.

Alias 'Araña', principal cabecilla del grupo armado, tendría producción de entre 1.000 y 1.500 kg al mes de cocaína en especial en el municipio de Puerto Asís en la zona suroccidental, esto para enviar grandes cantidades a carteles de Brasil¹¹¹ con quienes tendrían negocios, se establece principalmente que sería con el

106 Amazonas: peligro por disputas entre disidencias de las Farc y Comandos de la Frontera. Ver en: <https://www.elespectador.com/judicial/amazonas-peligro-por-disputas-entre-disidencias-de-las-farc-y-comandos-de-la-frontera-article/>

107 En Meta Y Putumayo, Fuerza Pública Neutraliza 9 Laboratorios, Donde Se Procesaba Pasta De Base De Coca. Ver en: <https://www.cgfm.mil.co/es/blog/en-meta-y-putumayo-fuerza-publica-neutraliza-9-laboratorios-donde-se-procesaba-pasta-de-base>

108 Datos tomados del Observatorio de Drogas de Colombia ODC. Ver pág.: <http://www.odc.gov.co/SIDCO>

109 Amazonas: peligro por disputas entre disidencias de las Farc y Comandos de la Frontera. Ver en: <https://www.elespectador.com/judicial/amazonas-peligro-por-disputas-entre-disidencias-de-las-farc-y-comandos-de-la-frontera-article/>

110 Capturan en Putumayo a hombre con más de dos mil galones de combustible. Ver en: <https://www.wradio.com.co/noticias/regionales/capturan-en-putumayo-a-hombre-con-mas-de-dos-mil-galones-de-combustible/20210423/nota/4128886.aspx>

111 Así opera el PCC, el grupo criminal brasilero que trafica con "Iván Márquez". Ver en: <https://www.elespectador.com/judicial/asi-opera-el-pcc-el-grupo-criminal-brasilero-que-trafica-con-ivan-marquez-article/>

ya conocido grupo llamado Primer Comando de la Capital por sus siglas PCC¹¹², quienes tienen control de puertos en Brasil desde donde sacan droga hacia Europa y África¹¹³ además de controles en producción de armas desde Brasil que en algunos casos tratan con el grupo colombiano¹¹⁴.

Las principales rutas por donde envían la droga son el río Putumayo hasta Tabatinga en donde tienen reuniones con otros grupos y con los carteles de Brasil, además de emisarios que vienen desde Ecuador y Perú principalmente, en este último país también han crecido los cultivos de coca, llegando a máximo históricos de 88.200 hectáreas sembradas y en menor medida, pero sin dejar de llamar la atención, está la siembra de Marihuana así como la presencia de colombianos en territorio peruano y boliviano donde también hay cifras récord por presencia de cultivos de coca¹¹⁵.

La defensoría del Pueblo en la AT 013/21 señala un panorama de preocupación por el crecimiento de las acciones en contra de la población, entre esto en la Zona de Reserva Campesina Perla Amazónica en el municipio de Puerto Asís, allí han amenazado a las comunidades con la instalación de minas antipersonales y a miembros de empresas petroleras o quien tenga cualquier vínculo con las mismas¹¹⁶.

TABLA 19. Presencia en 2020 de los Comandos Bolivarianos de la Frontera

Municipios con afectación por actividad de los Comandos Bolivarianos de la Frontera	
PUTUMAYO	San Miguel, Valle del Guamez, Orito, Puerto Asís, Puerto Leguízamo

Frente Acacio Medina

El frente Acacio Medina bajo el mando de alias 'Julián Chollo' y con directrices de 'Jhon 40', se considera uno de los más importantes de la Segunda Marquetalia con presencia en Vichada y Guainía y al menos 289 hombres en sus filas¹¹⁷. La entrada de Jhon 40 hacia 2020 le permitió a la Segunda Marquetalia expandir su poder en la frontera con Venezuela, siendo que sus antecedentes, le señalan como gran conocedor de la zona de Meta, Guainía y Vichada, además de algunas zonas fronterizas con Venezuela, esto cuando recibía directrices de Gentil Duarte, con quien además ejercía continuas acciones en el municipio venezolano de Maroa.

Antes del inicio de las conversaciones de paz, Jhon 40 se consideraba como el financiador del Bloque Oriental, pues controlaba las rutas internacionales para economías ilegales desde Puerto Rico en el Meta y otras zonas en Guaviare, con grupos de aliados internacionales de Venezuela y Brasil con los que también se involucraba en el lavado de dinero¹¹⁸. La dispersión en 2018 de las disidencias en Norte de Santander lo llevaron a este departamento enviado por Gentil Duarte, allí decide crear un centro de acopio, hospital, donde recibía a quienes no estaban de acuerdo con el proceso de paz, luego decide adherirse a la Segunda Marquetalia con un grupo ya formado.

Para 2020 logra junto a Julián Chollo expandirse hasta el PNN Yapacana, ubicado en el Estado de Amazonas en Venezuela y actualmente tendría mucho que ver en los movimientos económicos de este grupo y las alianzas con carteles internacionales, así

112 Ubicamos laboratorio de procesamiento de cocaína perteneciente a alias 'Araña', cabecilla principal del GAO-R 48. Ver en: <https://www.policia.gov.co/noticia/ubicamos-laboratorio-procesamiento-cocaína-perteneciente-alias-arana-cabecilla-principal-del>

113 Amazonas: peligro por disputas entre disidencias de las Farc y Comandos de la Frontera. Ver en: <https://www.elspectador.com/noticias/judicial/amazonas-peligro-por-disputas-entre-disidencias-de-las-farc-y-comandos-de-la-frontera/>

114 El PCC, la "sociedad secreta" que coordina el crimen en cárceles de Brasil. Ver en: <https://www.aa.com.tr/es/mundo/el-pcc-la-sociedad-secreta-que-coordina-el-crimen-en-c%C3%A1rceles-de-brasil/1723115>

115 La Casa Blanca registra un aumento récord de producción de coca en Colombia y Perú. Ver en: <https://www.france24.com/es/ee-uu-y-canad%C3%A1/20210626-estados-unidos-informe-casa-blanca-coca-colombia-peru>

116 Sistema de Alertas Tempranas de la Defensoría del Pueblo, AT 013/2021. Ver en: <https://alertasstg.blob.core.windows.net/alertas/013-21.pdf>

117 Disidencias de las Farc duplican su número de hombres en solo 12 meses. Ver en: <https://www.eltiempo.com/unidad-investigativa/disidencias-de-las-farc-duplican-su-numero-de-hombres-en-armas-solo-12-meses-501426>

118 Con apoyo al 'camarada Maduro', revelan cómo disidencias de Farc y ELN delinquen en Venezuela. Ver en: <https://www.bluradio.com/judicial/video-y-correos-muestran-como-disidencias-de-farc-y-eln-delinquen-libres-y-asus-anchas-en-venezuela>

como poder militar que debilita a Gentil Duarte en la zona del Vichada donde queda con mandos Medios. Sin embargo, esto no sucede con todos las estructuras que hacen parte de la Segunda Marquetalia, de hecho, se cree que el dominio de Jhon 40 les permitió consolidar un poder en la frontera que no tenían¹¹⁹. Allí también han tomado el control del río Ventuari en conexión con Vichada y Guainía.

Este grupo también habría entrado en disputa con el ELN por el Coltán, también conocido como el oro negro que se usa para la producción de aparatos electrónicos y que tiene una de las más grandes reservas hacia el centro del departamento de Guainía, más exactamente en la zona conocida como Cerro Tigre, rodeada por la reserva natural Puinawai, donde se ubica la comunidad del Zancudo, del resguardo de la cuenca media y alta del río Inírida. Allí se encuentra el 70% del coltán, sin embargo, las autoridades no pueden ingresar por ser zona protegida, aún así, tanto el frente Acacio Medina como el ELN tienen acciones de control sobre su extracción, que es vendido en el exterior por alrededor de 350 dólares el kilo. Para sacarlo de la zona hacen uso de los ríos Inírida, Atabapo y Negro, así lo llevan hasta territorio venezolano.

En territorio Venezolano el frente Acacio Medina tendría control sobre la extracción de oro y también de coltán, por lo que en cercanías al PNN Yapacana han tenido que enfrentar a la comunidad indígena Piedra Blanca -de la etnia cubeo- quienes han impedido el ingreso de maquinaria para la explotación de estos minerales y de diamantes¹²⁰. Además, señalan acciones de reclutamiento de menores en las zonas selváticas y entrada a territorios de protección especial ya sea por presencia de comunidades indígenas o por ser zonas de protección ambiental. Estos materiales obtenidos ilegalmente suelen comercializarse en los mercados asiáticos y europeos¹²¹.

119 Enfrentamiento entre indígenas y FARC (disidencia) en el municipio Atabapo, Amazonas (Venezuela). Ver en: <https://sosorinoco.org/es/hechos/soberania-nacional/enfrentamiento-entre-indigenas-y-farc-disidencia-en-el-municipio-atabapo-amazonas-venezuela/>

120 Indígenas de Amazonas rechazan actividades mineras de disidencias de las FARC en sus territorios. Ver en: <https://www.amazoniasocioambiental.org/es/radar/indigenas-de-amazonas-rechazan-actividades-mineras-de-disidencias-de-las-farc-en-sus-territorios/>

121 Coltán: la guerra en Guainía para apoderarse del mercado del 'oro negro'. Ver en: <https://www.noticiasrcn.com/nacional/el-n-y-disidencias-de-las-farc-se-enfrentan->

TABLA 20. Presencia en 2020 del Frente Acacio Medina

Municipios con afectación por actividad del Frente Acacio Medina	
GUAINÍA	Río Ventuari y Apure, ríos Inírida, Atabapo y Negro, PNN Yapacana
VICHADA	
VENEZUELA	

Columna Vladimir Steven

Esta columna tiene miembros del frente 40 de las FARC-EP y nuevas reclutas, quienes actúan principalmente en el departamento del Meta, con movilidad en Villavicencio y Mesetas, en este último municipio la comunidad ha denunciado la aparición de grafitis de la Segunda Marquetalia. Estarían bajo el mando José Manuel Sierra Sabogal alias José Aldinever Sierra, alias el 'Zarco Aldinever', cabecilla principal, quien fue expulsado de la Jurisdicción Especial para la Paz (JEP) en octubre de 2019¹²², luego de aparecer en el primer vídeo publicado por la Segunda Marquetalia¹²³. En abril de 2021 la Fiscalía emitió orden de captura en su contra por la presunta muerte y desaparición de uno de sus funcionarios¹²⁴. De esta estructura el segundo cabecilla sería William Danilo Malaver, alias 'Gerson González'¹²⁵.

Esta columna es una de las de menor tamaño y de menos acciones militares o de manejo de economías ilegales, hasta ahora con la generación de una posible unión con los Puntilleros por la medición de alias 'Romaña' estarían intentando controlar zonas más amplias. Sin embargo, es una zona que en su totalidad tiene presencia y control de alias Gentil Duarte; por el momento se conoce de acciones logísticas y de capturas de miembros de la estructura que realizan labores de movilidad de dinero, armas y municiones, así como acciones panfletarias en algunas zonas del departamento¹²⁶ con el fin de generar hechos de demarcación de territorio.

[en-guainia-por-el-coltan-377080](https://www.eltiempo.com/justicia/conflicto-y-narcotrafico/disidencias-fiscalia-emite-orden-de-captura-contra-el-zarco-aldinever-581943)

122 Ordenan captura del disidente "Zarco Aldinever" por la desaparición de un fiscal. Ver en: <https://www.elspectador.com/judicial/ordenan-captura-del-disidente-zarco-aldinever-por-la-desaparicion-de-un-fiscal-articulo/>

123 Emiten orden de captura contra el disidente de las Farc 'Zarco Aldinever'. Ver en: <https://www.eltiempo.com/justicia/conflicto-y-narcotrafico/disidencias-fiscalia-emite-orden-de-captura-contra-el-zarco-aldinever-581943>

124 Ibídem

125 En el Meta cayó alias 'Yohn Negro' cabecilla de la estructura disidente 'Vladimir Estiven'. Ver en: <https://diariodelsur.com.co/en-el-meta-cayo-alias-yohn-negro-cabecilla-de-la-estructura-654259>

126 Asegurado cabecilla de la columna Vladimir Steven de las Farc. Ver en: <https://www.fiscalia.gov.co/colombia/noticias/asegurado-cabecilla-de-la-columna-vladimir-steven-de-las-farc/>

TABLA 21. Presencia en 2020 de la Columna Vladimir Steven

Municipios con afectación por actividad de la Columna Vladimir Steven	
META	El Castillo, Uribe, Mesetas, Villavicencio y Lejanías
BOGOTÁ, D.C	Localidad de Sumapaz

Frente 62 Compañía Fernando Díaz - Unidad Sergio Carvajal

Esta estructura conformado en su mayoría por antiguos miembros del frente 62 de las FARC-EP, hasta 2019 fue comandada por alias Chamo, hermano de Rodrigo Cadete-, y quien murió en una operación militar en el departamento de Caquetá¹²⁷. Luego fue cooptada por la Columna Móvil Teófilo Forero - Unidad Oscar Mondragón de la Segunda Marquetalia- que es comandada por alias 'El Paisa' y que actúa precisamente en el Huila y de la cual reciben instrucciones hasta la actualidad. La Compañía Fernando Díaz-Unidad Sergio Carvajal, actúa en el occidente del departamento de Caquetá y es comandada por alias 'El Loco', que se mueve en grupos de entre 15 y 20 personas por la zona, buscando ganar terreno a Gentil Duarte y con la idea de generar un corredor entre Cauca, Tolima, Caquetá y Huila, principalmente con incursiones en el municipio de Algeciras¹²⁸.

Aunque tienen acciones de movilización de armas y drogas entre los departamentos de Huila y Caquetá¹²⁹, se establece en este último departamento su presencia en principalmente en el municipio de San Vicente del Caguán, donde hay denuncias sobre reclutamiento de menores pertenecientes a comunidades indígenas¹³⁰, amenazas a concejales y al mismo gobernador del Caquetá, así como autoría en masacres y acciones en

127 Informe sobre presencia de grupos armados en Colombia. Ver en: <http://www.indepaz.org.co/wp-content/uploads/2020/11/INFORME-GRUPOS-ARMADOS-2020-OCTUBRE.pdf>

128 Estas son las disidencias que amenazan al Huila. Ver en: <https://www.lanacion.com.co/estas-son-las-disidencias-que-amenazan-al-huila/>

129 Incautado un poderoso arsenal de la Segunda Marquetalia en el Huila. Ver en: <https://www.eltiempo.com/justicia/conflicto-y-narcotrafico/segunda-marquetalia-incautan-caleta-de-armas-de-disidencias-en-carro-580013>

130 Recuperan un menor indígena tras bombardear a disidencias en Caquetá. Ver en: https://caracol.com.co/radio/2021/07/06/judicial/1625584007_151489.html

contra de la fuerza pública¹³¹. Allí en las zonas rurales, se han encontrado laboratorios en su mayoría pequeños en los que se produce pasta base de coca¹³². Por otra parte, el municipio de Puerto Rico funcionaría como zona de comercialización de la pasta base de coca y también de extorsiones a comerciantes, ganaderos y miembros de empresas multinacionales o de extracción de minerales en la zona¹³³.

La defensoría por medio de la AT 007/20¹³⁴, advierte de acciones referidas al control poblacional en las que este grupo ha impartido normas de convivencia consignadas en manuales que son repartidos a las comunidades y en los cuales se expone una hoja de ruta para resolver conflictos, en los que ellos muchas veces intervienen como un poder de facto en la zona.

TABLA 22. Presencia en 2020 del Frente 62 Compañía Fernando Díaz - Unidad Sergio Carvajal

Municipios con afectación por actividad del Frente 62 Compañía Fernando Díaz - Unidad Sergio Carvajal	
HUILA	Algeciras
CAQUETÁ	Cartagena del Chairá, El Doncello, Puerto Rico, San Vicente del Caguán, El Paujil, La Montañita y Solano

131 Millonaria recompensa por autores del crimen de policías en Caquetá. Ver en: <https://www.lafm.com.co/colombia/millonaria-recompensa-por-autores-del-crimen-de-policias-en-caqueta#:~:text=%22En%20esas%20zona%20hacen%20presencia,5%20a%C3%B1os%20y%203%20meses.>

132 Laboratorios de pasta de coca de la disidencia 'Fernando Díaz' en Caquetá. Ver en: <https://noticiasypressuestas.com/2021/04/15/destruidos-dos-laboratorios-de-pasta-de-coca-de-la-disidencia-fernando-diaz-en-caqueta/>

133 Privados de la libertad cinco presuntos integrantes de las redes de apoyo a la compañía Fernando Díaz de la Teófilo Forero Castro de las Farc. Ver en: <https://www.fiscalia.gov.co/colombia/seccionales/seccional-florencia/privados-de-la-libertad-cinco-presuntos-integrantes-de-las-redes-de-apoyo-a-la-compania-fernando-diaz-de-la-teofilo-forero-castro-de-las-farc/>

134 Sistema de Alertas Tempranas de la Defensoría del Pueblo, AT 007/2020. Ver en: <https://alertasstg.blob.core.windows.net/alertas/007-20.pdf>

Columna Móvil Teófilo Forero Castro - Unidad Oscar Mondragón

La unidad Oscar Mondragón antes de la firma del acuerdo de paz, hacía parte de la Columna Móvil Teófilo Forero, considerada una de las estructuras de mayor formación militar y con gran capacidad de ataque haciendo parte del Bloque Sur. Actualmente, hacen parte de las estructuras bajo la sombra de la Segunda Marquetalia, con la dirección de alias 'El Paisa' y con la comandancia del grupo de Jhon Gilbert Barrera Bustos alias 'Sijin', quien tiene presencia en el centro y sur del departamento del Huila y movilidad entre Meta y Caquetá¹³⁵. Presuntamente estaría en la zona desde 2017 con acciones diseminadas, luego fue cooptado por la Segunda Marquetalia¹³⁶.

Se reconocen principalmente acciones en el municipio de Algeciras donde se estarían disputando la zona rural con la Unidad Manuel Marulanda Vélez del Bloque suroriental; sin embargo, se establece que sus actuaciones son con grupos de alrededor de 11 hombres que cometen homicidios selectivos entre los que se encuentran asesinatos de líderes, firmantes del acuerdo y campesinos de la zona. Quienes se encuentran actualmente activos en el proceso de paz y en algunos de los proyectos que se adelantan en la implementación ya sea PNIS o Proyectos productivos y de formación, han sido blanco de amenazas y acciones de homicidio no solo a ellos sino también a sus familiares por parte de este grupo armado¹³⁷.

También se suman denuncias de desplazamiento en Algeciras, como se evidencio en 2020 cuando salieron de sus viviendas alrededor de 300 personas¹³⁸. Actualmente, el alcalde del municipio tuvo que trasladarse a Neiva y desde allí dar curso a su mandato, esto por la fragilidad de su seguridad si se queda en el territorio, esta decisión ha afectado enormemente los procesos de desarrollo en lo que tiene que ver con la

135 'Paras' y disidencias, 'coctel' mortal en Algeciras. Ver en: <https://www.lanacion.com.co/paras-y-disidencias-coctel-mortal-en-algeciras/>

136 17 años de cárcel para disidente por asesinato y desplazamientos en Algeciras. Ver en: <https://www.lanacion.com.co/17-anos-de-carcel-para-disidente-por-asesinato-y-desplazamientos-en-algeciras/>

137 Condenan a disidente por asesinar a quienes fueron sus ex compañeros en las Farc. Ver en: <https://www.semana.com/nacion/articulo/condenan-a-disidente-por-asesinar-a-quienes-fueron-sus-excompa-neros-en-las-farc/202153/>

138 La historia de violencia en Algeciras que parece repetirse. Ver en: <https://www.elespectador.com/colombia-20/conflicto/la-historia-de-violencia-en-algeciras-que-parece-repetirse-articulo/>

agricultura como principal sustento de la zona y en la misma línea no ven con buenos ojos el poco avance sobre la implementación de los PDET.

En el caso del líderes, se señala la aparición de un panfleto en Neiva hacia mediados de julio de 2020 a nombre de la Columna Móvil Teófilo Forero en la que se amenaza a 11 líderes y defensores de DD.HH del departamento, entre ellos a Derly Pastrana Yara¹³⁹, consejera departamental de mujeres y presidenta de la Mesa de Víctimas del Huila, quien el pasado 7 de julio murió producto de un atentado a las afueras de su vivienda, sumado a las múltiples amenazas y acciones violentas en su contra como violaciones y secuestro en afectación a ella y su familia¹⁴⁰.

Más recientemente en el municipio de Puerto Rico, Caquetá, una concejala resultó imputada por concierto para delinquir y porte ilegal de armas de fuego, por nexos con esta estructura de la Segunda Marquetalia, con quienes intercambiarían información sobre contrataciones de la alcaldía para posteriormente ejercer presiones logrando así realizar cobros extorsivos a distintas empresas y trabajadores. Al parecer la pareja de la concejala también tenía participación en la estructura armada¹⁴¹.

Finalmente, asegurar su presencia en el departamento del Huila, les permite sacar la pasta base de Caquetá y Putumayo por las rutas terrestres hacia puertos en el pacífico y hacia el centro del país¹⁴². Por esta zona también pasan cargamentos de gran tamaño en los que se lleva marihuana¹⁴³ hacia otros territorios

139 Denuncian panfleto amenazante presuntamente de disidencias de las Farc en Huila. Ver en: <https://www.radionacional.co/actualidad/denuncian-panfleto-amenazante-presuntamente-de-disidencias-de-las-farc-en-huila>

140 Las batallas de Derly Pastrana, la defensora de las víctimas del Huila. Ver en: <https://www.eltiempo.com/colombia/otras-ciudades/historia-de-derly-pastrana-lider-social-asesinada-en-neiva-601765>

141 Judicializada concejal en Caquetá por presuntos nexos con las disidencias de la columna móvil Teófilo Forero de las FARC. Ver en: <https://www.fiscalia.gov.co/colombia/crimen-organizado/judicializada-concejal-en-caqueta-por-presuntos-nexos-con-las-disidencias-de-la-columna-movil-teofilo-forero-de-las-farc/>

142 Autoridades en el Huila incautaron millonario cargamento de base de coca. Ver en: <https://www.lanacion.com.co/autoridades-en-el-huila-incautaron-millonario-cargamento-de-base-de-coca/>

143 Golpe al tráfico de drogas en Huila con la incautación de más de una tonelada de marihuana y 210 kilos de cocaína. Ver en: <https://www.fiscalia.gov.co/colombia/seccionales/golpe-al-trafico-de-drogas-en-huila-con-la-incaucion-de-mas-de-una-tonelada-de-marihuana-y-210-kilos-de-cocaina/>

en conexión con las estructuras hacia el sur del país y también hacia las fronteras con Brasil en mayor medida para ser comercializada con el Primer Comando Capital por sus siglas PCC, uno de los carteles con mayor tamaño del vecino país. Según distintas investigaciones la marihuana producida en Colombia es de mejor calidad, más fuerte y también más cara que la paraguaya que era hasta hace un tiempo la de mayor movimiento en el mercado brasileño. Un gramo de marihuana paraguaya en São Paulo costaría alrededor de 1 dólar, mientras que la colombiana con gran oferta, cuesta entre cuatro y seis dólares por gramo, moviéndose en estratos y zonas caras de Brasil.

TABLA 23. Presencia en 2020 de Columna Móvil Teófilo Forero Castro Unidad Oscar Mondragón

Municipios con afectación por actividad de la Columna Móvil Teófilo Forero Castro Unidad Oscar Mondragón	
HUILA	Algeciras

Comando Danilo García

Es conformado por antiguos miembros del frente 37 de las FARC-EP, sin embargo, afirman que la mayoría de su pie de fuerza son nuevas reclutas que actualmente se mueven en la región de Catatumbo en el departamento de Norte de Santander y que están bajo directrices de la Segunda Marquetalia. Su comandante actual es Enrique Muñoz alias ‘Comandante Villa’¹⁴⁴, un hombre que era antiguo miembro de las FARC-EP y que perteneció por 30 años a la guerrilla de las FARC-EP, en la cual comandó el frente Antonia Santos¹⁴⁵ con presencia en Norte de Santander principalmente, ahora hace parte del Comando Central de la Segunda Marquetalia y es uno de los puntos fuertes que encabeza el Comando Danilo García, por medio del cual, según él, se reivindica la lucha armada propuesta por las FARC-EP en años anteriores, con una línea política¹⁴⁶ y revolucionaria¹⁴⁷.

144 La JEP decidió no excluir al ex combatiente ‘Albeiro Córdoba’. Ver en: <https://www.elespectador.com/colombia-20/jep-y-desaparecidos/jep-decidió-no-excluir-al-excombatiente-albeiro-cordoba-article/>

145 La sombra armada en la campaña del Catatumbo. Ver en: <https://www.lasillavacia.com/historias/silla-nacional/la-sombra-armada-en-la-campana-del-catatumbo/>

146 Comunicado del Comando Danilo García. Ver en: <http://www.cedema.org/ver.php?id=8471>

147 Entrevista al Comandante Villa Vázquez de las FARC-EP (Segunda Marquetalia). Ver en: [https://anticonquista.com/2021/04/03/entrevista-al-comandante-villa-vaz-](https://anticonquista.com/2021/04/03/entrevista-al-comandante-villa-vazquez-de-las-farc-ep-segunda-marquetalia/)

En la zona del Catatumbo también hace presencia el Frente 33, estructura desde donde algunos de sus miembros han pasado a conformar el Comando Danilo García de la Segunda Marquetalia, aún así esto hasta el momento no se ha traducido en enfrentamientos directos entre los dos grupos, siendo que el Comando Danilo García ha buscado acercamientos a los que el Frente 33 responde a la negativa de subordinación. Sin embargo, podría en el futuro significar este escenario un riesgo por la búsqueda de la retoma de poderes y economías en los territorios que antes compartían como una sola estructura, se describe según la población como una tensa calma que en cualquier momento podría significar volver a un pasado violento.

Las acciones del Comando Danilo García tienen que ver con disputa por algunas zonas del paso fronterizo hacia Venezuela, especialmente en Tibú, en los otros municipios que componen el Catatumbo tienen movilidad que en algunos casos por enfrentamientos con algunas estructuras genera repliegue. Allí miembros de las comunidades también denuncian el reclutamiento de menores¹⁴⁸ y en algunos casos la búsqueda de acuerdos con la policía¹⁴⁹ para que se les permita transitar y cometer acciones ilícitas en todo el territorio, como el control de los cultivos de coca que hasta 2019 registraban en Tibú 19.892,71 Hectáreas¹⁵⁰. Sin embargo, en sus comunicaciones afirman que el mantenimiento de la estructura tiene que ver con el cobro de gramaje a grupos que pasan por las zonas donde ellos se ubican¹⁵¹, así como porcentajes a las grandes empresas que hacen presencia en la zona.

TABLA 24. Presencia en 2020 del Comando Danilo García

Municipios con afectación por actividad del Comando Danilo García	
NORTE DE SANTANDER	Tibú, Convención, Sardinata

[quez-de-las-farc-ep-segunda-marquetalia/](https://www.elespectador.com/colombia/mas-regiones/reestructuracion-de-grupos-armados-la-violencia-se-recrudece-article/)

148 Reestructuración de grupos armados: la violencia se recrudece. Ver en: <https://www.elespectador.com/colombia/mas-regiones/reestructuracion-de-grupos-armados-la-violencia-se-recrudece-article/>

149 Disidencias de las Farc pretenden ‘comprar’ a policías en Tibú. Ver en: <https://www.laopinion.com.co/sucesos/disidencias-de-las-farc-pretenden-comprar-policias-en-tibu>

150 Observatorios de Drogas de Colombia. Ver en: <http://www.odc.gov.co/sidco/oferta/cultivos-ilicitos/departamento-municipio>

151 Entrevista al Comandante Villa Vázquez de las FARC-EP (Segunda Marquetalia). Ver en: [https://anticonquista.com/2021/04/03/entrevista-al-comandante-villa-vaz-](https://anticonquista.com/2021/04/03/entrevista-al-comandante-villa-vazquez-de-las-farc-ep-segunda-marquetalia/)

Bloque Occidental Alfonso Cano

Nace en principio como un desprendimiento del Frente Oliver Sinisterra -FOS-¹⁵², siendo denominada como la Columna Alfonso Cano al mando de quien fue el segundo comandante del FOS alias Allende. Hacia la finales del año 2020, Allende genera una alianza con la Segunda Marquetalia para pasar a denominarse el Bloque Occidental Alfonso Cano con actuaciones principalmente en el municipio de Tumaco, Nariño, su fin, disputarse la zona con el mayor número de hectáreas sembradas de coca en Nariño con 11.830,26 ha. Además de rutas con salida hacia Esmeraldas en Ecuador para el transporte de drogas a otros países, pero especialmente hacia Centroamérica, para esto estarían cooptando a miembros de las Guerrillas Unidas del Pacífico¹⁵³ -GUP-.

Esta estructura ha tenido un repliegue importante en la zona¹⁵⁴, que se dio luego de retomar las alianzas con el FOS y de una manera más controvertida está la unión, que asegura el gobierno, tiene el Bloque Occidental Alfonso Cano con las Autodefensas Gaitanistas de Colombia -AGC-, que allí se encuentran bajo las órdenes de alias Matamba y que según el discurso de la fuerza pública buscan mantener bajo control junto al FOS la incursión de la subestructura Franco Benavides del Frente 30 y la Columna Móvil Urías Rondón del Comando Coordinador de Occidente. Sin embargo, la alianza entre AGC y Segunda Marquetalia no parece ser del todo cierta¹⁵⁵. Por el contrario, la Segunda Marquetalia ha buscado generar una alianza criminal con grupos más pequeños y miembros de disidencias de la zona que conozcan el territorio, con el fin de cerrarle el cerco al frente 30 que tiene poder económico y militar.

Así mismo, se conoce que tienen el manejo de mega laboratorios de drogas que les sirven para producir cocaína principalmente y en menor medida pasta base de coca, desde allí sale la cocaína procesada por el río Curay en cercanías a Francisco Pizarro para escalear hasta Chocó donde las lanchas rápidas se cargan de gasolina y en algunos casos entran emisarios de cárteles internacionales para verificar el cargamento y su llegada al destino¹⁵⁶. Además, para todos estos procesos han decidido reclutar menores entre los 15 y 17 años a quienes ofrecen sumas de entre \$3'500.000 y \$3'800.000 y jerarquía en los grupos, así se conoce que uno de los comandantes del Frente 30 en El Charco no supera los 18 años¹⁵⁷. En la región de Tumaco se dan reclutamientos sin ofrecimientos y más guiados por la fuerza.

Los enfrentamientos, que ahora por la juventud de quienes ejercen poder en los grupos, se han vuelto más bélicos, especialmente con Columna Móvil Franco Benavides, han ocasionado el desplazamiento de miles de personas en los últimos meses, principalmente de las poblaciones de Roberto Payán y Magüí Payán donde las comunidades denuncian que los enfrentamientos entre los grupos son la principal causa de salir de su territorio, esto por el temor a ser instrumentalizados para hacer parte de los grupos armados, esto incluyendo menores y mujeres quienes además temen ser víctimas de agresiones sexuales. Nariño registra según la Defensoría del Pueblo, como el departamento con mayor número de eventos de desplazamiento forzado en 2021, con 28 acciones de este tipo, el dato general es de 102 eventos de desplazamiento masivo, donde 44.290 personas se movilizaron de manera forzada a otros lugares por cuenta del conflicto armado¹⁵⁸.

152 Nariño: ¿una guerra entre niños?. Ver en: <https://www.elespectador.com/colombia-20/conflicto/narino-una-guerra-entre-ninos/>

153 Estos son los narcotraficantes que siembran el terror en Tumaco. Ver en: <https://www.eltiempo.com/justicia/conflicto-y-narcotrafico/las-redes-criminales-que-delinquen-en-la-costa-pacifica-narinense-568824>

154 Sistema de Alertas Tempranas de la Defensoría del Pueblo, AT 001/2020. Ver en: <https://alertasstg.blob.core.windows.net/alertas/001-20.pdf>

155 Nariño: ¿una guerra entre niños?. Ver en: <https://www.elespectador.com/colombia-20/conflicto/narino-una-guerra-entre-ninos/>

156 Descubiertas cerca de cuatro toneladas de cocaína que pertenecerían a las disidencias de las Farc. Ver en: <https://www.fiscalia.gov.co/colombia/cooperacion-interinstitucional/descubiertas-cerca-de-cuatro-toneladas-de-cocaina-que-pertenecerian-a-las-disidencias-de-las-farc/>

157 Nariño: ¿una guerra entre niños? Ver en: <https://www.elespectador.com/colombia-20/conflicto/narino-una-guerra-entre-ninos/>

158 La Defensoría alerta ante el aumento de eventos de desplazamiento masivo y confinamiento de comunidades. Ver en: <https://www.defensoria.gov.co/es/nube/comunicados/10268/Defensor%C3%ADa-alerta-ante-el-aumento-de-eventos-de-desplazamiento-masivo-y-confinamiento-de-comunidades-desplazamiento-confinamiento-Defensor%C3%ADa.htm>

TABLA 25. Presencia en 2020 del Bloque Occidental Alfonso Cano

Municipios con afectación por actividad del Bloque Occidental Alfonso Cano	
NARIÑO	Roberto Payán, Magüí Payán, Olaya Herrera, El Charco, Tumaco y Francisco Pizarro

Frente 18-Román Ruíz - Cacique Coyará

Hasta la actualidad el mando de este grupo está en cabeza de Erlinson Chavarría alias ‘Ramiro’, quien se retiró del proceso de paz en 2018 para trabajar con alias Cabuyo en el GAOR del frente 36, una de los primeros grupos en formarse luego de firmado el proceso. Con esta estructura se dedicaba a la supervisión de los cultivos de droga y rutas para el narcotráfico hasta abril de 2018, cuando mediante un vídeo decide conformar el frente Román Ruíz, que aumentó el control en la zona en medio del declive de alias Cabuyo.

El 22 de noviembre de 2020, fue bombardeado un campamento en el municipio de Ituango, donde habría estado alias ‘Ramiro’ junto a sus hombres de confianza, en medio de la operación resultó herido, sin embargo, se confirma que no murió en el hecho¹⁵⁹. Por su parte, la fuerza pública señala que en la zona encontraron sus pertenencias y su prótesis de la pierna, que había perdido en medio de un campo minado en años anteriores. Al día siguiente del bombardeo se conocen comunicaciones en las que se habla de que fue herido de gravedad, pero que hasta el momento se encontraba vivo. El rumor de su muerte corrió por medio de un panfleto que circuló en 2020, en donde se afirmaba “Qué falta haces en esta Navidad. Descansa en paz comandante Ramiro”¹⁶⁰. De acuerdo con diversas fuentes de información este panfleto es falso y responde a un repliegue de la estructura hacia Córdoba.

En el bombardeo contra alias ‘Ramiro’, habría muerto un miembro de Los Caparros con quien tienen una alianza para combatir a las AGC en la zona. Actualmente el segundo al mando sería Román Antonio García Zapata, alias ‘Camilo’ o ‘Cotorro’ con quien se han dado desplazamientos en la zona, así como extorsiones a pequeños barequeros y a trabajadores de empresas de explotación de oro principalmente. Según el mismo comandante del frente 18, alias ‘Ramiro’, hacia septiembre de 2020 en la zona habrían llegado al menos 1.000 hombres del Clan del Golfo con el fin de “hacer frente a los opositores de los megaproyectos de minería en la región”. Este escenario coincide con desplazamientos, asesinatos y confinamientos masivos que se vienen presentando en la región del Bajo Cauca y nordeste antioqueño¹⁶¹.

La presencia en la zona de Ituango se define como estratégica para las comunicaciones de los grupos armados. Además, allí se encuentra el proyecto de la hidroeléctrica Hidroituango, por el que según la organización Ríos Vivos, hacia finales de los años 90 y 2000 se dieron importantes conflictos por el territorio, teniendo en cuenta las afectaciones en el sustento de trabajo y alimento de miles de campesinos y comunidades que allí residían y que fueron desplazados, esto sin contar las acciones que se realizaron en contra del ecosistema de la zona y las acciones que hoy en detrimento de la población aún se realizan y que han sido denunciadas por distintas organizaciones de la zona¹⁶².

De otra manera, el poder de este grupo no sólo es ejercido en el norte de Antioquia, también llegan hasta el sur de Córdoba, donde en enero de 2021 se conoció un panfleto por medio del cual se señalaba la unión entre el frente 52 y el 18 con el fin de combatir al Clan del Golfo y retomar zonas entre los dos departamentos en consonancia con el proyecto de la segunda Marquetalia por el cual han llegado fuertemente a la zona, a quien se encargó la tarea de unir a las disidencias sería a alias ‘Ariel’ y en medio de esto habría sido capturado¹⁶³. Es de recordar la pre-

159 Así fue el bombardeo que le cayó a alias “Ramiro”. Ver en: <https://www.elcolombiano.com/colombia/asi-fue-el-bombardeo-que-le-cayo-a-alias-ramiro-GC14252260>

160 Panfletos en Ituango confirmarían la muerte de alias ‘Ramiro’, comandante del frente 18 de las disidencias de las Farc. Ver en: <https://www.infobae.com/america/colombia/2020/12/20/panfletos-en-ituango-confirmarian-la-muerte-de-alias-ramiro-comandante-del-frente-18-de-las-disidencias-de-las-farc/>

161 Entrevista con el cabecilla de las disidencias del frente 18 en Ituango. Ver en: https://caracol.com.co/emisora/2020/08/11/medellin/1597165780_936161.html

162 El desastre sociocultural y ambiental anunciado. Ver en: <https://journals.openedition.org/ideas/10005?lang=es>

163 Capturado alias ‘Ariel’, integrante de la disidencia de las Farc de Márquez. Ver en: <https://www.wradio.com.co/noticias/actualidad/capturado-alias-ariel-integrante-de-la-disidencia-de-las-farc-de-marquez/20200725/>

ocupación de las comunidades por la comandancia que antes del proceso de paz ejercía alias ‘Romaña’ en el frente 52 y quien ahora hace parte de la Segunda Marquetalia, encargado de refundar el antiguo bloque que se movía por la zona del Nudo de Paramillo y que hoy es zona de disputa por que allí nacen los ríos Sinú y San Jorge, principales afluentes del departamento de Córdoba; así como los ríos Ituango y Río Sucio, este último principal afluente del Atrato.

Según la AT 011/21 emitida por la Defensoría del Pueblo¹⁶⁴, al interior del frente 18 hubo una división que habría provocado la conformación de otro grupo que se hace llamar el frente 5º comandado por un ex miembro del frente 18 que había sido capturado por la IV Brigada del Ejército y se escapó. Esta nueva estructura de la que no se reconoce tamaño y capacidad estaría cobrando extorsiones e imponiendo restricciones a la movilidad de las personas que habitan en los municipios de Ituango y Toledo.

Por último, luego de la crudeza de las épocas de conflicto algunos campesinos asediados por la presencia de los grupos armados salieron de la zona, dejando las tierras que por años habían trabajado. Hacia 2008 luego de la intensificación de las aspersiones con glifosato y de enfrentamientos entre FARC y Ejército se dio uno de los más grandes desplazamientos, donde comunidades enteras salieron de distintas veredas de Puerto Libertador. Hoy con la ley de Restitución de Tierras los campesinos han vuelto a reclamar lo que les pertenece. Sin embargo, se han puesto trabas por parte de quienes están a cargo del PNN del Nudo de Paramillo porque algunos predios de campesinos se encuentran en jurisdicción del parque y al ser área protegida no se quieren contar como parte de la restitución de tierras sumado a la compleja situación por la presencia del frente 18 y de las AGC, que también dificultan los procesos de reclamación.

TABLA 26. Presencia en 2020 del Frente 18-Román Ruíz - Cacique Coyará

Municipios con afectación por actividad del Frente 18-Román Ruíz - Cacique Coyará	
CÓRDOBA	Puerto Libertador, Montelíbano, Tierralta, y San José de Uré
ANTIOQUIA	Ituango, Peque, Sabanalarga

[nota/4057859.aspx](https://notas/4057859.aspx)

164 Sistema de Alertas Tempranas de la Defensoría del Pueblo, AT 011/2021. Ver en: <https://alertasstg.blob.core.windows.net/alertas/011-21.pdf>

Frente Diomer Díaz

De esta estructura se inicia a conocer en el mes de mayo de 2021 por un panfleto¹⁶⁵ de distintas estructuras que hacen parte de la Segunda Marquetalia, actualmente estaría al mando de alias Diomedes que actuaba en el sur oriente del país, pero que fue enviado al departamento del Cauca con el fin de ganar terreno en la disputa por el territorio principalmente contra el Comando Coordinador de Occidente. Hacia agosto de 2020 se presentaron enfrentamientos con la columna Jaime Martínez en el municipio de Buenos Aires, en el hecho incendiaron algunas viviendas de la zona.

Esta estructura tenía como segundo cabecilla a alias ‘Grande’ hasta octubre de 2020, cuando fue capturado¹⁶⁶. Este hombre fue expulsado del frente Jaime Martínez por su comandante alias ‘Mayimbú’ al parecer por haberse robado 1.500 millones de pesos. Tiempo después la Segunda Marquetalia lo habría contactado para que con un grupo de por lo menos 30 hombres intentara entrar al departamento del Cauca. Esta zona es apetecida por concentrar 17.355,83 hectáreas de cultivos de coca, que llevaría a una producción de 150 toneladas métricas de clorhidrato de cocaína al año¹⁶⁷.

TABLA 27. Presencia en 2020 del Frente Diomer Díaz

Municipios con afectación por actividad del Frente Diomer Díaz	
CAUCA	Argelia, Buenos Aires, El Tambo y Suárez

Frente Alfonso Cano

165 Declaración Política: Cauca, Nariño y Putumayo, por la paz, la unidad y lucha de todos sus pobladores. Ver en: <http://cedema.org/ver.php?id=9018>

166 ¿Quién es ‘Grande’, hombre al servicio de Iván Márquez y Santrich?. Ver en:

<https://www.eltiempo.com/justicia/conflicto-y-narcotrafico/quien-es-grande-de-la-segunda-marquetalia-542044>

167 El grupo de ‘Iván Márquez’ fracasó en intento de llegar a mandar al Cauca. Ver en:

<https://www.eltiempo.com/justicia/conflicto-y-narcotrafico/disidencia-de-las-farc-ivan-marquez-fracaso-en-intento-por-controlar-narcotrafico-en-cauca-545136>

Esta estructura habría llegado al sur del Tolima hacia finales de 2019¹⁶⁸, en principio con interés en reclutar personas para ser llevados a otras estructuras, entre esto menores de edad, también con la intención de hacer inteligencia. Esta estructura actuaría en el Cono Sur del Tolima, compuesto por los municipios de Chaparral, Ataco, Rioblanco y Planadas, allí en concordancia con un plan de expansión y conexión hacia el centro del país la Segunda Marquetalia busca por medio de un pequeño grupo establecer corredores estratégicos, siendo que este departamento conecta con Cundinamarca, el eje cafetero, magdalena medio, el oriente del país y occidente hacia el puerto de Buenaventura, igual que con áreas montañosas y corredores entre las cordilleras Central y Oriental y el Norte del Huila, Meta y Caquetá, además del Cauca y Nariño.

Actualmente la estructura estaría liderada por alias 'Frank'¹⁶⁹, quien ejerce acciones de extorsiones a comerciantes de la zona por medio de intimidación con explosivos; a estas personas se les cobra entre 5 y 20 millones de pesos, así mismo se registran amenazas a líderes e intento de secuestros. Su misión sería concretar el control y consolidación en zonas de antiguo dominio de las FARC-EP.

Otras grupos emergentes en proceso de confirmación

Grupos más pequeños y que se han venido formando o llegando en los últimos meses a zonas donde antes no se tenía registro de grupos residuales que recibían direccionamientos de la Segunda Marquetalia. La generación y arribo de grupos se ha dado por medio de alianzas con estructuras más pequeñas y en su mayoría debilitadas por las disputas territoriales, también se conoce de la formación de otros por la unión de nuevas reclutas, entre los que están quienes nunca han pertenecido a un grupo armado, ex miembros de organizaciones narcoparamilitares y miembros de estructuras residuales post FARC-EP que se venden a ofrecimientos más altos de dinero. Con estas características podemos encontrar las siguientes estructuras:

Primero estaría la Columna Móvil Cristian Pérez, que más adelante podría significar un obstáculo para la consolidación de poder del Comando Coordinador de Occidente en el Cauca, donde se conoce de en-

168 Contundente golpe a la subestructura Alfonso Cano en el sur del Tolima. Ver en: <https://www.cgfm.mil.co/es/blog/contundente-golpe-la-subestructura-alfonso-cano-en-el-sur-del-tolima>

169 Capturados tres disidentes del Frente 'Alfonso Cano' en Gaitania. Ver en: <https://www.elnuevodia.com.co/nuevodia/actualidad/judicial/456828-capturados-tres-disidentes-del-frente-alfonso-cano-en-gaitania>

frentamientos por disputa del territorio con el frente Carlos Patiño, en el municipio del El Bordo-Patía, además se señala que han amenazado a algunos líderes de la región por medio de panfletos especialmente a miembros de comunidades indígenas que se asientan en la zona¹⁷⁰. Luego de estos hechos miembros de la Carlos Patiño reunieron a la población del Plateado en Argelia y afirmaron según fuentes de terreno, que la Segunda Marquetalia había llegado al territorio por medio de alianzas con el ELN.

Otra de las estructuras que podría convertirse en uno de los grandes eslabones del proyecto de la Segunda Marquetalia es el Bloque Martín Caballero, su refundación para actuaciones en el caribe colombiano establecería una marcada línea de conexión con la frontera de Venezuela, esto según un comunicado donde afirman que: "Concluyó con éxito el certamen donde se formaliza la refundación del Bloque Martín Caballero de las FARC-EP (Segunda Marquetalia), dando inicio al despliegue de los Frentes 19, 41 y 59 a lo largo y ancho de la región Caribe colombiana". Además, en el comunicado se lee que también "se define el inicio de trabajos tendientes a la reconstrucción de los Frentes 35 y 37 de las antiguas FARC-EP a partir de la Comisión Bertulfo Álvarez"¹⁷¹.

La intervención del Bloque Martín Caballero y de la Comisión Bertulfo Álvarez en la región Caribe ha dejado con gran incertidumbre a las comunidades, por ejemplo en Montes de María temen acciones en contra de líderes sociales y campesinos, esto teniendo en cuenta el pasado de violencia ejercida por el frente 35 en cabeza de alias 'Martín Caballero' y la actual presencia de las AGC que se asientan en el golfo de Morrosquillo manejando rutas que conectan hacia distintas zonas del país por el mar Caribe¹⁷².

Por último, se encuentra una estructura que se reconoce como frente 41 ubicado en Norte de Santander, del cual no se tenía registro de acciones recientes y tampoco de un desprendimiento de algunas de las estructuras. Actualmente se encuentra articulado como parte de la Segunda Marquetalia y realiza acciones que no se conoce si se articulan al Comando Danilo García.

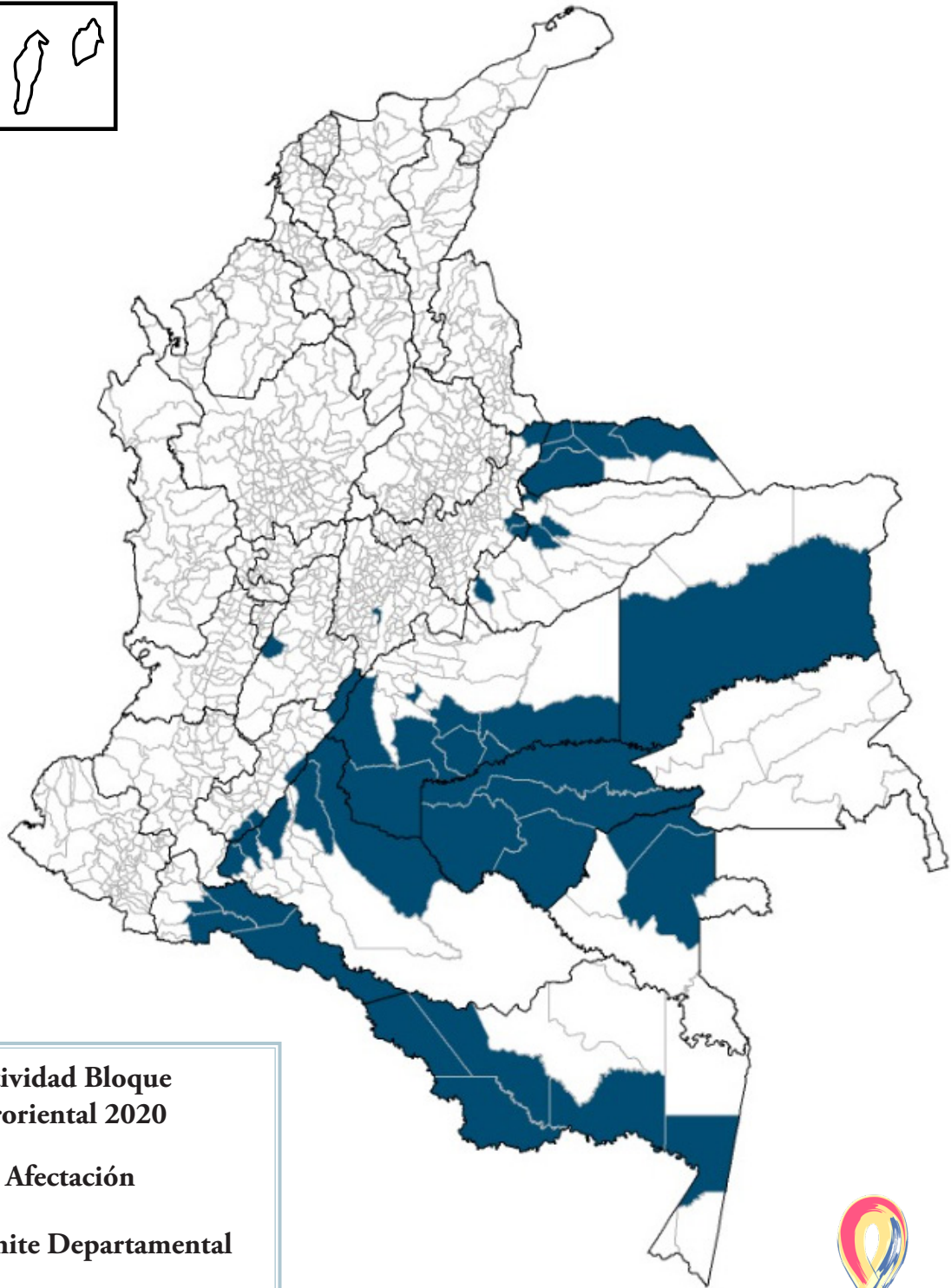
170 'Segunda Marquetalia' amenaza de muerte a autoridades indígenas del Cauca. Ver en: <https://www.infobae.com/america/colombia/2021/04/23/segunda-marquetalia-amenaza-de-muerte-a-autoridades-indigenas-en-el-cauca/>

171 Santrich y otros disidentes refundarían el bloque armado Martín Caballero en los Montes de María. Ver en: <https://www.semana.com/nacion/articulo/santrich-y-otros-disidentes-refundarian-el-bloque-armado-martin-caballero-en-los-montes-de-maria/202115/>

172 En Montes de María hay temor ante rearme de disidencias en El Caribe. Ver en: <https://www.eltiempo.com/colombia/otras-ciudades/en-montes-de-maria-hay-temor-ante-rearme-de-disidencias-en-la-region-572672>

EL BLOQUE SURORIENTAL

Mapa 6. Presencia para 2020 de las estructuras que pertenecen al Bloque Suroriental



■ Actividad Bloque Suroriental 2020

□ Sin Afectación

— Límite Departamental

— Límite Municipal



Fuente: Elaboración propia con información del observatorio de DDHH y conflictividades de Indepaz

TABLA 28. Presencia general del Bloque Suroriental 2020

Presencia del Bloque Suroriental	
Departamento	Municipios
AMAZONAS	Puerto Alegría, El Encanto, La Chorrera, Puerto Arica y Tarpacá
ARAUCA	Araucita, Arauca, Fortul, Saravena y Tame
BOYACÁ	Pisba, Paya, Cubará
CAQUETÁ	Florencia, Belén de los Andagües, Puerto Rico, San Vicente del Caguán y San José del Fra-gua
CASANARE	Sacama, Monterrey, Nunchía Pore
CUNDINAMARCA	Soacha
GUAVIARE	San José del Guaviare, Miraflores, El Retorno y Calamar
HUILA	Algeciras, Colombia, Acevedo y Suaza
META	Uribe, Puerto Concordia, La Macarena, Granada, Vista Hermosa, Puerto Rico, Puerto Lleras y Mapiripán.
NORTE DE SANTANDER	Cúcuta, Puerto Santander, Tibú, San Calixto, Sardinata, Villa del Rosario
PUTUMAYO	Puerto Leguizamo, Puerto Guzmán Y Puerto Caicedo, Puerto Asís
TOLIMA	Roncesvalles
VAUPÉS	Mitú y Papunaua
VICHADA	Cumaribo

Frente Armando Ríos (Frentes primero, séptimo y dieciséis)

Fue la primera estructura en apartarse del proceso de paz, buscando refundar lo que era la guerrilla de las FARC - EP, desde su organización por columnas, bloques, frentes, hasta su despliegue a nivel nacional. Esta idea empezó a tener sus bases en las regiones de la Orinoquía y Amazonía, su copamiento de la zona les empezó a generar réditos y también fue el inicio de la aparición de otros grupos con la misma intención, con poder militar y conocimiento de la zona; sin embargo, no con el poder simbólico de los líderes que querían refundar el Bloque Sur oriental, pues allí todo el plan estaba encabezado por alias Gentil Duarte, uno de los guerrilleros de mayor conocimiento no solo de la zona sino de táctica militar y quien hoy es el actual líder del Frente Séptimo junto a Néstor Gregorio Vera alias Iván Mordisco del Frente Primero.

Hasta 2020 la unión también era con Gener García Molina alias John 40, jefe máximo del Frente Acacio Medina y miembro de la comandancia del Bloque Suroriental. Sin embargo, ese mismo año se conoce del rompimiento de la alianza con Gentil Duarte y su entrada a la Segunda Marquetalia, donde buscaría con el Frente Acacio Medina tener una mayor amplitud en su control llegando hasta Venezuela, lo que estaría auspiciado por la comandancia de Márquez y en su momento Santrich entre otros. Más adelante se habló de un plan para asesinar a Gentil Duarte, pero no se dio porque el líder del bloque Suroriental envió emisarios quienes sí fueron asesinados y por los que se habría roto la posibilidad de una posible alianza entre estas dos estructuras.

Ahora, no es para nadie un secreto que Gentil Duarte ha ganado terreno en el oriente del país y que si se habla de su presencia, es en por lo menos el 20% del país, pero presencia no es igual a dominio y por otro lado podríamos afirmar que los territorios donde tienen presencia están en disputa con distintos grupos y que aunque su poder militar les permite generar avances territoriales y replegar a esas estructuras que les pelean el poder, no quedan exentos de enfascarse en nuevos conflictos con otros grupos por lo que sus acciones terminan siendo un círculo vicioso en el que grupos como los narcoparamilitares aprovechan para crecer en los territorios.

El enclave de Gentil Duarte y Mordisco son los departamentos de Meta, Caquetá, Guaviare, Vaupés, Putumayo y Amazonas, allí por medio de distintas estructuras tienen el control de ríos para el transporte de sus economías ilegales que pasan desde el envío de drogas, hasta el comercio ilegal de madera y ganado. Tienen acciones que se concentran entre los municipios de San Vicente del Caguán, en Caquetá, La Macarena en el Meta y el PNN de Chiribiquete en el Guaviare, en este último departamento con los evidentes retrasos en titulación y restitución de tierras han construido pasos clandestinos por los que llevan animales y drogas principalmente, también tienen acciones de reventa de tierras y cobro de un porcentaje a quienes quieren vender predios en la zona¹⁷³. En Marzo de 2021 la Fiscalía encontró un corredor clandestino de por los menos 30 kilómetros entre

173 Ni solo coca ni solo disidencias: radiografía de los ex Farc asesinados. Ver en: <https://cerosetenta.unian-des.edu.co/ni-solo-coca-ni-solo-disidencias-radiogra-fia-de-los-ex-farc-asesinados/>

Puerto Flores, zona rural de San José del Guaviare; y el río Inírida, en límites con El Retorno, Guaviare¹⁷⁴, allí no solo habían laboratorios de procesamiento de cocaína, sino pasos ilegales hacia otros departamentos para transportar insumos para la producción de drogas, sumado esto a acciones de afectación a comunidades como la Nukak Maku y a acaparamiento de tierra, despojo a campesinos que residen en la zona y deforestación para construir caseríos y así legalizar la vía teniendo como causa asentamientos de personas que llevaban hasta el lugar para que construyeran casas improvisadas.

En 2018, por ejemplo, la fiscalía establece que se dio la recuperación de 126.765 hectáreas de tierra parte de una amplia zona de reserva forestal en el Parque Nacional Natural Sierra de La Macarena, y que eran explotadas ilícitamente para actividades ganaderas¹⁷⁵, estos eran territorios de Gentil Duarte a nombre de terceros y hoy también son ocupados por los grupos Post FARC. Distintas investigaciones de la Fiscalía y organizaciones documentan que Gentil tendría actualmente bajo su poder fincas en San José del Guaviare, exactamente en Caño Angoleta, en La Macarena en un caserío llamado La catalina y en Vista Hermosa en el Meta¹⁷⁶.

Estas posesiones de tierra están involucradas entre otras economías ilegales, con la tenencia de ganado, pues según La Agencia de Investigación Ambiental (EIA, por sus siglas en inglés), existen vínculos entre la deforestación de ecosistemas protegidos en Colombia -como el PNN de la Serranía de Chiribiquete-, la ganadería, grupos armados y las cadenas de suministro de carne que llegan a algunos supermercados de las grandes ciudades del país¹⁷⁷. Esta zona como ya se dijo anteriormente, es controlada por el Bloque Su-

oriental quienes son los que dan el aval de expansión de las fincas dentro de la zona de reserva, así como hacen un cobro de al menos \$10.000 por cada cabeza de ganado que se tenga en la zona, de allí sale la carne que se comercializa en Bogotá principalmente¹⁷⁸.

Para el caso del Parque Nacional Natural Serranía de Chiribiquete, el proyecto Conservación Amazónica tiene registro de pérdida de más de 1,000 hectáreas solo entre octubre de 2020 y febrero de 2021, en seis zonas distintas del parque¹⁷⁹. Se establece que una gran parte de la afectación la produce la ganadería ilegal que también se extiende hacia los PNN Tinigua, Serranía de la Macarena, y La Paya, creando lo que ellos denominan como el ‘arco de deforestación’. Estos grupos son quienes negocian también el cuidado de tierras y ganado con terratenientes y se lucran a la vez de este negocio según la Fiscalía. La estrategia de las disidencias con la deforestación es seguir expandiendo los terrenos que ya tiene y utilizar los Parques para seguir ampliando carreteras clandestinas que les sirvan para conectar sus corredores estratégicos que a su vez son usados para el transporte de drogas¹⁸⁰.

Si se coloca encima el mapa de presencia de cultivos, este no es comparable con otras zonas, no se da tanta siembra, esto parece coincidir con la idea de manejo de zonas, donde Putumayo, Norte de Santander y Cauca serían los principales productores de drogas. Esto no significa que no haya siembra, la hay, pero es mayor el procesamiento de drogas en la zona y el ser un territorio de repliegue táctico estratégico. En todos estos procesos, además, se denuncia la participación de menores de edad, esto se evidencia luego de un bombardeo hecho en Calamar, Guaviare, donde se denunció la muerte de menores y la presencia de una joven de 16 años que logró sobrevivir y quien relató hacer parte de la estructura armada¹⁸¹.

En La Macarena se denuncia la comercialización de

174 La carretera de ‘Gentil Duarte’ en Guaviare que cerró la Fiscalía. Ver en:

<https://www.eltiempo.com/justicia/delitos/cierran-carretera-en-la-selva-usada-por-disidencias-de-farc-en-guaviare-570686>

175 Incautan bienes de ‘Duarte’, máximo cabecilla de las disidencias Farc. Ver en: <https://www.elnuevosiglo.com.co/articulos/11-2018-video-incautan-bienes-de-duarte-maximo-cabecilla-de-disidencias-farc>

176 Ni solo coca ni solo disidencias: radiografía de los ex Farc asesinados. Ver en: <https://cerosetenta.unian-des.edu.co/ni-solo-coca-ni-solo-disidencias-radiografia-de-los-ex-farc-asesinados/>

177 ¿A dónde va a parar la carne de res que causa deforestación en el parque Chiribiquete? Ver en: <https://www.elespectador.com/ambiente/a-donde-va-a-parar-la-carne-de-res-que-causa-deforestacion-en-el-parque-chiribiquete/>

178 ibídem

179 La grave deforestación continúa en los parques nacionales de la Amazonía colombiana. Ver en: <https://maaproject.org/2021/deforestacion-parques-colombia/>

180 La chispa que prende los incendios de la Macarena. Ver en: <https://lasillavacia.com/chispa-prende-los-incendios-macarena-75683>

181 Encuentran a menor que sobrevivió al bombardeo contra ‘Gentil Duarte’ en Guaviare. Ver en: <https://www.elespectador.com/judicial/encuentran-a-menor-que-sobrevivio-al-bombardeo-contra-gentil-duarte-en-guaviare-article/>

ganado también al interior de los parques, allí las cifras sobre crecimiento de esa economía son preocupantes, según una investigación del Portal de La Silla Vacía en municipios como San Vicente del Caguán había 612.573 vacas en 2016 y pasaron a 831.586 en 2018, en San José del Guaviare tenían 131.911 vacas en el año de la firma del Acuerdo y llegaron a 181.796 en 2018 y La Macarena pasó de 44.871 vacas en 2016 a 148.249 en 2018, esto ha ocasionado acciones en contra de los campesinos que muchas veces son llevados a estas zonas a que cuiden el ganado de terratenientes, grupos armados de la zona y entre otras personas¹⁸².

La misma investigación señala acciones judiciales en contra de campesinos que no son dueños de tierra ni de ganado y que son señalados como parte de la cadena, la situación llega hasta la prohibición de préstamos por parte del Banco agrario para sus proyectos, que no desataría otra cosa más que una crisis económica y una violencia que iría más allá de la que se ve ahora, pues están en la mitad de las instituciones que no proponen soluciones viables y los grupos armados que los obligan a plantarse en las zonas para no ser desalojados, con esto pueden ir avanzando en terreno, ingresando ganado y legalizando las parcelas en detrimento del campesinado y del ambiente, una encrucijada que tienen que ver con el negocio de ilegal de la tierra, la madera y el ganado.

Entre 2020 e inicios de 2021 se tiene registro de algunas actuaciones en Cumaribo en el departamento del Vichada y en el Meta, en Mesetas, en estos dos territorios se han dado capturas y acciones que tienen que ver con extorsiones a comerciantes y cobro de gramaje a otros grupos que hacen uso del río Vichada¹⁸³. Finalmente, se encuentra el frente 16, que en un inicio se formó como un grupo independiente bajo el mando de Nelson Quenen Rojas, alias ‘Capitolio’, quien habría sido asesinado por uno de los miembros del grupo conocido con el alias de Maicol, capturado en diciembre de 2020, junto a alias ‘Tuerto’ y ‘Cachey’ cabecillas de esa estructura¹⁸⁴. Luego estas

182 La chispa que prende los incendios de La Macarena. Ver en:

<https://lasillavacia.com/historias/silla-nacional/la-chispa-que-prende-los-incendios-de-la-macarena>

183 Los principales cabecillas de las disidencias de las FARC fueron capturados en el Meta. Ver en:

<https://www.policia.gov.co/noticia/principales-cabecillas-disidencias-farc-fueron-capturados-meta>

184 Los principales cabecillas de las disidencias de las FARC fueron capturados en el Meta. Ver en:

acciones de la Fuerza Pública, el Bloque Suroriental en Cabeza de Gentil y Mordisco, capturaron a miembros del grupo que hasta febrero de 2021 era comandado por alias ‘Perico’¹⁸⁵ y que no sumaría más de 20 personas.

En Vaupés, específicamente en Papunaua, la Defensoría del Pueblo ha denunciado afectaciones a las comunidades del Gran Resguardo Indígena del Vaupés, específicamente en las zonas de las comunidades de Sardinas, Puerto Solano e Ipanore, quienes han sufrido de hechos relacionados con el reclutamiento y uso de menores para campaneos entre otras acciones ilegales. También hacen uso de las personas de las comunidades para beneficiarse de algunas de sus actividades que son legales¹⁸⁶.

TABLA 29. Presencia en 2020 del Frente Armando Ríos (Frentes Primero, Séptimo y Dieciséis)

Municipios con afectación por actividad del Frente Armando Ríos Frentes Primero, Séptimo y Dieciséis	
GUAVIARE	San José del Guaviare, Miraflores, El Retorno y Calamar
VAUPÉS	Mitú y Papunaua
META	Mapiripán, La Macarena, Puerto Rico, Puerto Lleras y Vista Hermosa
VICHADA	Cumaribo

Frente Comandante Jorge Briceño Suárez

Es la unión entre miembros de los frentes 7, 40 y 62 de las antiguas FARC-EP, sus principales zonas de actuación son en Caquetá, Meta y Guaviare este último funciona como su centro de operaciones y lugar de reunión, principalmente en La Macarena, en Caquetá, ya se han presentado acciones armadas como el ataque en octubre de 2020 a funcionarios de la Defensoría, la ONU y la Comisión de la Verdad¹⁸⁷,

<https://www.policia.gov.co/noticia/principales-cabecillas-disidencias-farc-fueron-capturados-meta>

185 Acciones contra disidencias FARC. Ver en: <https://www.facebook.com/jose.zocadagui/posts/10221507019679729>

186 Sistema de Alertas Tempranas de la Defensoría del Pueblo, AT 024/2020. Ver en: <https://alertasstg.blob.core.windows.net/alertas/001-20.pdf>

187 Disidencias de las Farc atacan comitiva de la ONU e incineran su vehículo en Caquetá. Ver en: <https://www.defensoria.gov.co/es/nube/enlosmedios/9626/Disidencias-de-las-Farc-atacan-comitiva-de-la-ONU-e-incine->

quienes fueron retenidos y la camioneta en la que se movilizaban incinerada. Este grupo estaba comandado hasta noviembre de 2020 por alias Álvaro Boyaco, sindicado de acciones en contra de firmantes del acuerdo en la región del Meta principalmente¹⁸⁸, del reclutamiento de menores y de ser quien manejaba las finanzas de Gentil Duarte productos de las economías ilegales¹⁸⁹. Actualmente estaría al frente de esta estructura alias Calarcá, uno de los viejos conocidos de las antiguas FARC-EP¹⁹⁰.

Hace parte del Frente 7 al mando de Gentil Duarte y su principal misión es ganar mayor control de las zonas donde tienen injerencia y fortalecer las economías que maneja cada estructura, por lo general tenían que salir de sus bases y asentarse en territorios como Huila, para así generar un corredor estratégico entre este departamento y el Meta, allí se estarían enfocando en nuevos reclutamientos y en conexiones con otras zonas del país¹⁹¹, además de generar dinero producto de secuestros extorsivos a comerciantes y ganaderos de la zona¹⁹². A esta misma estructura se le señala como autora del asesinato de Javier Francisco Parra Cubillos, en diciembre de 2020, funcionario de Cormacarena y líder ambiental del Meta¹⁹³. En Guaviare tienen acciones de movilización de ar-

[ran-su-veh%C3%ADculo-en-Caquet%C3%A1.htm](#)

188 Capturado alias Álvaro Boyaco, presunto cabecilla de grupo residual responsable de afectaciones contra reincorporados y defensores de derechos humanos en el oriente del país. Ver en: <https://www.fiscalia.gov.co/colombia/seccionales/capturado-alias-alvaro-boyaco-presunto-cabecilla-de-grupo-residual-responsable-de-afectaciones-contrareincorporados-y-defensores-de-derechos-humanos-en-el-oriente-del-pais/>

189 Neutralizado jefe de sicarios de la estructura Jorge Briceño Suárez de la disidencia de las Farc. Ver en: <https://www.cgfm.mil.co/es/blog/neutralizado-jefe-de-sicarios-de-la-estructura-jorge-briceno-suarez-de-la-disidencia-de-las>

190 ‘Calarcá’, el disidente que amenaza el desminado en el Meta. Ver en: <https://www.eltiempo.com/justicia/conflicto-y-narcotrafico/disidencias-ponen-en-riesgo-desminado-humanitario-en-el-meta-245636>

191 Desarticulado uno de los brazos fuertes del narcotráfico de las disidencias de Gentil Duarte, en el Huila. Ver en: <https://www.semana.com/nacion/articulo/desarticulado-uno-de-los-brazos-fuertes-del-narcotrafico-de-las-disidencias-de-gentil-duarte-en-el-huila/202138/>

192 Rescatan a dos contratistas que estaban en poder de las disidencias de las Farc en el Meta. Ver en: <https://www.rcnradio.com/colombia/llanos/rescatan-dos-contratistas-que-estaban-en-poder-de-las-disidencias-de-las-farc-en-el>

193 Capturan a los presuntos asesinos del líder ambientalista Javier Francisco Parra Cubillos. Ver en: <https://www.bluradio.com/nacion/capturan-a-los-presuntos-asesinos-del-lider-ambientalista-javier-francisco-parra-cubillos>

mas, explosivos y municiones que vienen desde Caquetá y Meta, allí también realizan extorsiones y han amenazado al alcalde de San José del Guaviare¹⁹⁴ así como a distintos líderes políticos a quienes señalan de dejar entrar al ejército a realizar acciones de erradicación forzada¹⁹⁵, en esta zona han sido capturados varios miembros de la estructura que en su mayoría están sindicados de realizar asesinatos selectivos y cobros ilegales en las zonas urbanas, generalmente se mueven máximo 2 personas para este tipo de acciones y sus encuentros con la estructura grande son esporádicos y muchas veces para hacer de quienes surten los grupos de mayor tamaño sobre dinero, armas y hasta alimentos.

De esta estructura hace parte la Unidad Jhon Linares, la cual recibe órdenes directamente del frente 7 y aunque no se conoce de actuaciones hasta 2020, si venían realizando acercamientos al Amazonas desde antes, aunque es en Abril de 2020 cuando se conoció un panfleto con su firma en el cual buscan atemorizar a las Juntas de Acción Comunal de la Amazonía con el fin de que se apropien de terrenos que hacen parte de zonas protegidas, en las comunicaciones afirman: *“El Gobierno no resuelve el problema de la tierra y el buen vivir de los campesinos. Por lo tanto, nuestra organización abre la posibilidad de que se tumba la montaña, aclarando que debe tumbar quien no tenga tierra y solamente la cantidad que pueda trabajar. Primero tienen que arreglar los rastrojos y deben dejar un margen de 50 metros a la orilla de las fuentes hídricas. Es prudente cuidar el medioambiente, pero no por eso el campesino debe privarse del buen vivir”*¹⁹⁶.

Por su parte Corpoamazonia, Cormacarena junto a otras entidades ambientales de conservación e investigación, han buscado incidir en el manejo del territorio de los campesinos, esto ha sido un motivo de amenazas por parte de este grupo no solo a estas organizaciones, sino a los campesinos que hagan parte de ella, en un panfleto los declaran como objetivo militar sino atienden las acciones que se les indica.

194 Señalan como objetivo militar al alcalde de San José del Guaviare. Ver en:

<https://www.viveelmeta.com/senalan-como-objetivo-militar-al-alcalde-de-san-jose-del-guaviare-3577/>

195 Excombatientes, desplazados por amenazas de grupos armados en Meta. Ver en: <https://www.eltiempo.com/politica/proceso-de-paz/excombatientes-desplazados-por-amenazas-de-grupos-armados-en-meta-517498>

196 “Tumben el bosque”: la sentencia macabra de las disidencias de las Farc a la Amazonia. Ver en: <https://www.utadeo.edu.co/es/noticia/monitoreo-de-medios/observatorio-diseno-de-producto/219671/tumben-el-bosque-la-sentencia-macabra-de-las-disidencias-de-las-farc-la-amazonia>

Contrasta esta situación con el confinamiento por la pandemia que trajo consigo un aumento en las acciones de este tipo siendo que la regulación se hacía más compleja en medio de esta situación, así se dio un aumento silencioso de este fenómeno, en marzo de 2020 se registraron 12.958 puntos de calor en la Amazonia, cifra que en el mismo periodo de 2019 fue de apenas 4.691¹⁹⁷.

Así mismo, se señalan una constante búsqueda de tierras para economías emergentes como la soya, la carne, la palma y el mercado de maderas, así como para negocios alrededor de los bonos de carbono¹⁹⁸, que también se convierten en algunos de los factores determinantes de la deforestación y entrada de grupos armados como la unidad Jhon Linares en el Amazonas. Distintas investigaciones señalan que la expansión de plantaciones como la de palma han llevado a importantes presiones sobre la tierra¹⁹⁹ y quienes la habitan, en su mayoría comunidades vulnerables que históricamente han sido despojadas²⁰⁰.

TABLA 30. Presencia en 2020 del Frente Comandante Jorge Briceño Suárez

Municipios con afectación por actividad del Frente Comandante Jorge Briceño Suárez	
HUILA	Colombia, Acevedo, Suaza
CAQUETÁ	Florencia, Puerto Rico
META	Uribe, Puerto Concordia, La Macarena, Granada, Vista Hermosa, Puerto Rico, Puerto Lleras
AMAZONAS	Puerto Alegría, El Encanto, La Chorrera, Puerto Arica y Tarapacá

197 “Tumben el bosque”: la sentencia macabra de las disidencias de las Farc a la Amazonia. Ver en: <https://www.utadeo.edu.co/es/noticia/monitoreo-de-medios/observatorio-diseno-de-producto/219671/tumben-el-bosque-la-sentencia-macabra-de-las-disidencias-de-las-farc-la-amazonia>

198 Colombia: acaparamiento de tierras. Ver en: <https://es.mongabay.com/2021/05/palma-soya-se-cultivan-en-bosques-talados-de-manera-ilegal/>

199 Illicit harvest, complicit goods. Ver en: <https://www.forest-trends.org/wp-content/uploads/2021/05/Illicit-Harvest-Complicit-Goods.pdf>

200 Palma en América Latina: entre el crecimiento económico y el conflicto ambiental. Ver en: <https://es.mongabay.com/2020/10/palma-america-latina-entrevista-pablo-pacheco/>

Frente Carolina Ramírez

Se puede nombrar como uno de los frentes que tiene mayor capacidad militar, logística y financiera; este grupo está compuesto principalmente por ex miembros del antiguo frente 48 de las FARC-EP, quienes en un principio eran una estructura más pequeña que se unió hacia mediados de 2020 al proyecto de Gentil Duarte con el frente Carolina Ramírez y que hoy por hoy, tienen control sobre gran parte del departamento de Putumayo hasta el Amazonas en la frontera con Brasil y Perú. En el bajo putumayo se establece que está la mayor cantidad de cultivos en control de Gentil que sumarían 12.827,98 hectáreas de coca sembradas con registros del Observatorio de Drogas de Colombia actualizado hasta 2019, en todo el departamento la cifra general alcanza 24.972,91 hectáreas, esto cuando aún no se daba el confinamiento, hecho por el cual según algunos pobladores de otras regiones se volvió a sembrar coca en algunas zonas.

La comandancia de este grupo la tiene actualmente Ebimilec Eregua Torres, alias ‘Alonso 45’, unas de las más fuertes alianzas de Gentil Duarte en lo que tiene que ver con pie de fuerza y narcotráfico²⁰¹. Allí en el bajo Putumayo son combatidos por el Comando Operativo Júpiter de las Fuerzas Militares, mientras que los Comandos de la Frontera son combatidos por la Brigada 27 de Selva, esto sin un gran éxito, pues ambas son las estructuras más fuertes, tanto del bloque suroriental como de la Segunda Marquetalia. Otra de las cabezas fuertes allí también es Danilo Alvizú, quien comanda una unidad y se encarga también de las comunicaciones²⁰².

El río Putumayo funciona como un corredor de conexión con Perú principalmente de allí se mueven insumos para la producción de cocaína²⁰³, esto se extiende hasta el trapecio amazónico conectando con el río Amazonas, ahí se encuentra el centro de operaciones que es la ciudad brasileña de Tabatinga, una zona estratégica que reúne una triple frontera entre Co-

201 Así se mueven los dos grupos que libran guerra por la coca en Putumayo. Ver en: <https://www.eltiempo.com/justicia/conflicto-y-narcotrafico/putumayo-dos-grupos-disidentes-se-disputan-el-control-de-la-coca-575385>

202 Entrevista de Gerald Bermúdez a Danilo Alvizú. Ver en: <https://cuestionpublica.com/nueva-marquetalia/>

203 Del Putumayo a Manaos: Así funciona el narcotráfico en el Amazonas. Ver en: <https://www.msn.com/es-co/noticias/otras/del-putumayo-a-manaos-as%C3%AD-funciona-el-narcotr%C3%A1fico-en-el-amazonas/ar-BB1dA3hK>

lombia, Perú y Brasil, allí se ubican emisarios de distintos carteles como La Familia del Norte, Comando Vermelho y El Primer Comando de la Capital (PCC), este último considerado el de mayor dominio en el vecino país de Brasil y quienes tendrían relación con las disidencias de alias Gentil Duarte, su control llega hasta el puerto de Santos en Sao Paulo, que como se denomina es la joya de la corona por su importante movimiento comercial, así como también lo es el río Solimoes brazo superior del río Amazonas y una de las disputas entre los carteles del vecino país²⁰⁴.

Los carteles tanto de Brasil como con los de México con quienes tienen relación, venden en el exterior la coca de Perú, Bolivia²⁰⁵ y Colombia, así como la marihuana de Paraguay 30% más cara que a lo que la compran en estos países. Por otro lado, los grupos colombianos creen importante la conexión con Brasil teniendo en cuenta las posibilidades de envío de droga que sale del Putumayo hacia Brasil y luego hacia Europa y África²⁰⁶ por el río Cotuhé, afluente del río Putumayo, es en este entramado hidrográfico que las lanchas artesanales con los cargamentos de droga se mueven, igualmente existen trochas que desembocan en el río Amazonas o en alguno de sus afluentes y que son el paso que se pelean con los Comandos de la Frontera de la Segunda Marquetalia²⁰⁷, que en algunos casos por intermediación de Los Puntilleros le compran droga a Gentil Duarte para ser comercializada con grupos más pequeños²⁰⁸.

Hacia Ecuador la dinámica de salida de la droga desde Putumayo y Caquetá es distinta, allí la movilidad es por carro hasta Esmeraldas y Manta para de ahí ser distribuida hacia Centro América y luego a Estados Unidos, desde Ecuador sale en lanchas rápidas o conte-

nedores²⁰⁹. Ahora, las disputas por estas zonas, corredores y compradores se centran en los municipios de Puerto Leguízamo, Puerto Guzmán, Puerto Asís, Valle del Guamuez y Orito principalmente con la Segunda Marquetalia que hace presencia por medio de Los Comandos de la Frontera, entre los dos están asesinando a quienes creen colaboradores del grupo contrario²¹⁰, sumado a acciones como retenes ilegales en los que cobra por paso o realizan secuestros extorsivos.

Más recientemente hacia junio de 2021 se han conocido acciones de amenaza a quienes pertenecen a las mesas de víctimas de distintos municipios, lo que ha ocasionado el desplazamiento de líderes sociales y defensores de DDHH que viven en la zona. Conflictos focalizados que tienen la misma matriz a lo largo de los territorios del país. No son acciones nuevas, pero sí que crecen en afectación a la población, vemos como crecen los negocios ilegales de ganado, minería, trata de personas al tiempo que lo hace el narcotráfico y todo a su vez parece tener una cadena que los une.

TABLA 31. Presencia en 2020 del Frente Carolina Ramírez

Municipios con afectación por actividad del Frente Carolina Ramírez	
PUTUMAYO	Puerto Leguízamo, Puerto Guzmán Y Puerto Caicedo, Puerto Asís

Frente 33 Mariscal Antonio José de Sucre

Hacia junio de 2018, mediante un comunicado el frente 33 Mariscal Antonio José de Sucre, al mando de Alonso Veloza García alias ‘Jhon Milicias’, declara su disidencia frente al acuerdo de paz, afirmando que: “no existen las garantías necesarias para el tránsito de la lucha armada a la ‘movilización’ política legal como está diseñado en el acuerdo de la Habana, Cuba”. Además, se expresa que bajo la directriz de alias Gentil Duarte y con la mediación de Jhon 40, se busca tomar el control de la zona del Catatumbo, que antes como FARC-EP poseían. Hoy ya Jhon 40 hace parte de la Segunda Marquetalia, pero el frente 33

204 Cómo el crimen organizado de Brasil se apoderó de las rutas más importantes del narcotráfico en Sudamérica. Ver en: <https://www.bbc.com/mundo/noticias-america-latina-51537534>

205 Ibídem

206 Del Putumayo a Manaos: Así funciona el narcotráfico en el Amazonas. Ver en: <https://www.msn.com/es-co/noticias/otras/del-putumayo-a-manaos-as%C3%AD-funciona-el-narcotr%C3%A1fico-en-el-amazonas/ar-BB1dA3hK>

207 Sistema de Alertas Tempranas de la Defensoría del Pueblo, AT 013/2021. Ver en: <https://alertasstg.blob.core.windows.net/alertas/013-21.pdf>

208 “Iván Márquez y “Romana” llegan al Meta para disputarle las rutas del narcotráfico a “Gentil Duarte”. Ver en: <https://www.elespectador.com/judicial/ivan-marquez-y-romana-llegan-al-meta-para-disputarle-las-rutas-del-narcotrafico-a-gentil-duarte-article/>

209 Ibídem

210 La racha de terror en el Bajo Putumayo. Ver en: <https://www.elespectador.com/colombia2020/territorio/la-racha-de-terror-en-el-bajo-putumayo-articulo-912452/>

en cabeza de alias 'Jhon Milicias' sigue haciendo parte de la alianza del bloque suroriental en cabeza de Gentil Duarte y el Comando Coordinador de Occidente, aunque con independencia sobre el control de rentas de la región.

Actualmente y luego de la declaración de disidencia de Iván Márquez y Jesús Santrich, han pretendido no enfrascarse en confrontaciones directas con las estructuras que componen la Segunda Marquetalia y que también hacen presencia en la subregión del Catatumbo. Sin embargo, no sucede lo mismo con los Rastrojos y los Pelusos, por su parte con el ELN no se conocen hasta ahora de alianzas, pero tampoco de confrontaciones, posiblemente se hayan dado acuerdos de no agresión que hasta la actualidad son frágiles. Por lo mismo, han mantenido un bajo perfil que no les ha permitido extenderse y ganar terreno a los actores armados predominantes en la zona como Rastrojos y ELN, más bien han tenido tránsito entre el Estado Zulia en Venezuela y Tibú en Norte de Santander en grupos no mayores a 10 personas.

Por su parte la Defensoría²¹¹ ha advertido del crecimiento de acciones en contra de la población civil, esto desde cobros extorsivos hasta cuotas para realizar ciertas actividades de sustento para las poblaciones de Puerto Santander y Cúcuta. Su relación con el narcotráfico se da por medio de enlaces con carteles internacionales que claramente no entran como parte de la disputa pero que sí buscan seguridad para el mantenimiento de la cuota de la cocaína que compran y que se debe entregar ya procesada. La presencia del oleoducto Caño Limón Coveñas ha hecho que aumenten las facilidades para conseguir insumos para la producción de Cocaína, como el 'Pategrillo' -Se le conoce al combustible que se obtiene por medio de un proceso rudimentario que se le hace al petróleo crudo extraído ilegalmente-, negocio que han monopolizado algunos grupos de menor tamaño y que ha crecido significativamente en los últimos meses²¹², llegando estas estructuras ilegales pequeñas a establecerse en los alrededores del oleoducto y controlar en su totalidad la zona.

211 Sistema de Alertas Tempranas de la Defensoría del Pueblo, AT 035/2020. Ver en: <https://alertasstg.blob.core.windows.net/alertas/035-20.pdf>

212 Sistema de Alertas Tempranas de la Defensoría del Pueblo, AT 050/2020. Ver en: <https://alertasstg.blob.core.windows.net/alertas/050-20.pdf>

En Norte de Santander según datos del Observatorio de Drogas de Colombia²¹³ para 2020, se tenía registro de por lo menos 40,083 ha de coca, siendo Tibú el que concentra el 48.2% de los cultivos con 19.333 ha. Aunque hubo una disminución con respecto a 2019, cuando se tenía registro 41.710 ha, esto podría cambiar debido a la flexibilización de las medidas por la pandemia de COVID-19 que supone mayor movilidad y demanda de droga no solo en Colombia sino en el mundo, esto aceleraría los cultivos para los registros de 2021. En Tibú, también hay presencia de laboratorios de procesamiento pertenecientes al frente 33, en la incautación más reciente en mayo de 2021, un complejo encontrado en este municipio producía alrededor de 1 tonelada²¹⁴ y media de drogas.

De otro modo, se han atribuido también el asesinato de un líder social en 2019, así como ataques con cilindros al Batallón de ingenieros ubicado en Tibú²¹⁵, más recientemente se adjudicaron el ataque al helicóptero en el que viajaba el presidente Iván Duque. Sin embargo, sobre este último hecho hay muchos vacíos, primero, porque no es muy clara la veracidad del vídeo; segundo, porque lo harían como una táctica muy utilizada con el fin de mostrar un poder mayor por lo menos táctico-militar más fuerte que el que tienen. Las investigaciones giran hacia esta versión, pero lo cierto es que también le da cabida al gobierno para permitir que se construya un enemigo más grande que lo realmente es.

TABLA 32. Presencia en 2020 del Frente 33

Municipios con afectación por actividad del Frente 33	
NORTE DE SANTANDER	Cúcuta, Puerto Santander, Tibú, San Calixto, Sardinata, Villa del Rosario

213 Observatorio de Drogas de Colombia, cifras de 2020. Ver en:

<http://www.odc.gov.co/sidco/oferta/cultivos-ilicitos/departamento-municipio>

214 Golpean finanzas del Eln y la disidencia de las Farc frente 33 por más de \$10 mil millones. Ver en: <https://www.laopinion.com.co/judicial/golpean-finanzas-del-eln-y-la-disidencia-de-las-farc-frente-33-por-mas-de-10-mil-millones>

215 Ibídem

Frente 28 José María Córdoba

Este frente conformado por ex miembros de los frentes 10, 28, 38 y 45, con presencia en Casanare es comandado por Omar Pardo Galeano, alias ‘Antonio Medina’, de quien se conoció en marzo de 2021 un audio emitido en apoyo al frente 10 que actúa en Arauca, luego de ataques de las Fuerzas Nacionales Bolivarianas, en el comunicado afirmaba que atacaría “las bases militares del Ejército venezolano”, acción que coincidió con un arremetida, el martes, a un puesto de control fronterizo en La Victoria, Venezuela²¹⁶. En otro audio conocido en abril de 2021 también señala que las acciones lideradas por el presidente del vecino país han llevado a que militares venezolanos, según su discurso, “asesinen, bombardeen, violen y cometan numerosos delitos”²¹⁷.

Ya en 2018 alias ‘Antonio Medina’ aparecía en un vídeo en el que decía tener presencia en Casanare “en apoyo a la comunidad vulnerable y no con fines extorsivos”²¹⁸. En poco tiempo creció militarmente a la vez que su pie de fuerza lo hizo, sus acciones empezaron a registrarse en los departamentos de Boyacá y Casanare hasta que fue herido y se replegó hasta Arauca pasando al estado de Apure en Venezuela donde habría recibido apoyo del frente 10 de alias ‘Arturo’, desde allí daría las órdenes para cometer acciones armadas en Colombia, se denuncian, por ejemplo, amenazas en contra de los alcaldes de Sáccama, Monterrey, Nunchía y Pore, en Casanare, entre otros funcionarios del departamento²¹⁹. En entrevistas afirman recibir lo que ellos llaman ‘aportes’ de comerciantes, empresas y ganaderos; sin embargo, se conocen vídeos en los que afirman realizar llamadas extorsivas a estas personas²²⁰.

216 Asegurado presunto jefe de finanzas de las disidencias del Frente 28 de las extintas FARC. Ver en: <https://www.fiscalia.gov.co/colombia/seccionales/asegurado-presunto-jefe-de-finanzas-de-las-disidencias-del-frente-28-de-las-extintas-farc/>

217 Alias ‘Antonio Medina’, disidente de las Farc, arremete contra Nicolás Maduro. Ver en: <https://www.wradio.com.co/noticias/actualidad/alias-antonio-medina-disidente-de-las-farc-arremete-contra-nicolas-maduro/20210408/nota/4124097.aspx>

218 ¿Quién es ‘Antonio Medina’, el disidente que amenaza a Venezuela?. Ver en: <https://www.eltiempo.com/justicia/conflicto-y-narcotrafico/venezuela-antonio-medina-jefe-de-las-disidencias-amenaza-a-ejercito-576031>

219 Ibidem.

220 Antonio Medina comandante frente 28 de las farc en Casanare. Ver en: <https://www.youtube.com/watch?v=4b1SdoCXsKM&t=58s>

Se indica que tendrían dentro de su pie de fuerza a personas venezolanas, entre ellos menores de edad también colombianos²²¹. En vídeos publicados en 2020 anuncian una ‘limpieza social’ que según ellos va dirigida contra expendedores de drogas, ladrones y violadores, tiempo después se conoció del asesinato en contra de una persona con antecedentes de este tipo en Saravena, Arauca²²². Su más reciente aparición en vídeo se dio en abril de 2021 cuando anunció que alias ‘Diego Ramírez’ o ‘Duber’, como es también conocido, este ex miembro de la comisión de finanzas del grupo, estaba realizando acciones de cobros a nombre del frente 28, posteriormente en mayo se informó de su captura²²³.

TABLA 33. Presencia en 2020 del Frente 28 José María Córdoba

Municipios con afectación por actividad del Frente 28 José María Córdoba	
CASANARE	Sacama, Monterrey, Nunchía y Pore
ARAUCA	Arauca, Saravena
BOYACÁ	Pisba, Paya, Cubará

Frente 10 Martín Villa

El frente 10 Martín Villa se dio a conocer desde la segunda mitad del 2018, cuando es comandado por Jorge Eliécer Jiménez, alias ‘Jerónimo’ o ‘Arturo’ se establece que esta estructura tendría alrededor de 120 hombres que actúan entre Arauca y algunos estados de Venezuela, como Apure, Bolívar y Amazonas, escenarios de los enfrentamientos entre el frente 10 Martín Villa y miembros de las Fuerzas Armadas Venezolanas que comenzaron en septiembre de 2020 y que se agudizaron el 21 marzo de 2021 cuando se conoció una orden dada por Nicolás Maduro en la que afirmó: “Arrancamos la operación Escudo Bolivariano

221 ¿Quién es el disidente que habría atacado base militar en Venezuela? Ver en: https://caracol.com.co/radio/2021/03/25/judicial/1616695355_471394.html

222 Disidencias del Frente 28 de las Farc afirman que iniciaron una limpieza social en el departamento de Arauca. Ver en: <https://lavozdelcinaruco.com/28237-disidencias-del-frente-28-de-las-farc-afirman-que-iniciaron-una-limpieza-social-en-el-departamento-de-arauca#.YPIkERNKifU>

223 Asegurado alias Diego Ramírez o Duber presunto jefe de finanzas de las disidencias del Frente 28 de las extintas FARC. Ver en: <https://lavozdelcinaruco.com/29604-asegurado-alias-diego-ramirez-o-duber-presunto-jefe-de-finanzas-de-las-disidencias-del-frente-28-de-las-extintas-farc#.YPMhYhNKifU>

protegiendo la frontera”, acciones que se dieron en el municipio Páez del Estado fronterizo de Apure, más exactamente en la Victoria, límite con el municipio de Arauquita, Arauca y que dejaron por los menos 5.000 personas desplazadas de Venezuela según el gobernador de Arauca, José Facundo Castillo²²⁴.

Después de esto se dedicó a fortalecer la seguridad de alias Arturo con la compañía ‘Misael Rodríguez’, integrada por al menos 30 hombres en armas. Se indica que de ese grupo aproximadamente 12 personas, tienen cursos de fuerzas especiales y portan armamento sofisticado como ametralladoras, morteros, AVN, MGL y pistolas, lo que también le permite un movimiento constante entre las fronteras de Colombia y Venezuela donde tienen campamentos de entrenamiento de nuevos reclutas colombianos²²⁵. Por su parte Fabián Guevara Carrascal alias ‘Ferley’ o ‘Fabián González’ de la comisión de finanzas del frente 10 también es buscado por las Fuerzas Armadas Venezolanas, de hecho, se ha conocido de múltiples operativos en su contra de los que hasta el momento ha logrado escapar²²⁶.

Las acciones entre las dos partes no cesaron, en abril de 2021 el frente 10 secuestró 8 soldados venezolanos²²⁷ y aunque fueron liberados el pasado primero de junio, se vive una tensa calma que podría ser interrumpida en cualquier momento, esto no solo con vista a nuevas acciones por parte del gobierno de Venezuela, sino de enfrentamientos entre la Segunda Marquetalia y el frente 10, quienes también hacen presencia en Apure, donde estarían ubicados algunos campamentos de esta estructura que les permite la disputa por zonas auríferas y así realizar explotaciones mineras y abrir pasos para el envío de droga por Venezuela, entre otros negocios ilegales.

En Arauca hay una disputa con el ELN aliado principal de la Segunda Marquetalia; sin embargo, el frente 10 es más activo del lado venezolano que del colom-

biano, dejando de lado la disputa por el control de ciertas zonas donde pasa el oleoducto Caño Limón Coveñas y a donde la guerrilla del ELN ha realizado atentados, muy pocos en el caso de la estructura post FARC-EP. En este departamento tampoco hay registro por parte del Observatorios de Drogas de Colombia por presencia de cultivos de droga; sin embargo, ELN en un comunicado emitido el 29 de junio de 2021 afirma que hay un grupo de personas cultivadores de coca²²⁸. Más allá de esto Arauca se reconoce por ser un paso de drogas bastante usado, por quienes vienen de Caquetá y Guaviare, pues solo se separa con Venezuela por un río que todos los días atraviesa un sin número de personas.

La Defensoría del Pueblo, por su parte ha señalado que el despliegue de esta estructura también se ha dado por medio de las compañías Uriel Londoño y La Castellanos, quienes han amenazado a la población, entre ello a la comunidad indígena del Resguardo Hitnü de la vereda Bocas del Ele, ubicada en el municipio de Arauquita, sobretodo en medio de los confinamientos por el COVID-19, por lo que no les permitían ir más allá de ciertos límites que trazaron, lo que les impedía el abastecimiento de alimentos.²²⁹ También se denunciaba para la generalidad de la población el reclutamiento de menores y jóvenes en el municipio de Fortul²³⁰.

TABLA 34. Presencia en 2020 del Frente 10 Martín Villa

Municipios con afectación por actividad del Frente 10 Martín Villa	
ARAUCA	Arauquita, Arauca, Fortul y Tame
CUNDINAMARCA	Soacha

224 Él es ‘Jerónimo’, jefe de disidencias que es el objetivo de Venezuela. Ver en: https://caracol.com.co/radio/2021/03/27/regional/1616868993_492588.html?fbclid=IwAR1KLvr_nHAv5i07YKgnw4Fdumdzx3cGPgdn-6lYxwzJtXftCz01YHbsc80c

225 Él es ‘Jerónimo’, jefe de disidencias que es el objetivo de Venezuela. Ver en: <https://www.eltiempo.com/justicia/conflicto-y-narcotrafico/jeronimo-el-disidente-blanco-de-la-fuerza-publica-venezolana-576925>

226 ¿Quién Es “Alias Ferley González A Quien Se Busca En Venezuela Y Colombia”? Ver en: <https://lavozde-losaraucanos.com/2021/03/24/quien-es-alias-ferley-gonzalez-a-quien-se-busca-en-venezuela-y-colombia/>

227 Mensaje de vida de soldados secuestrados. Ver en: <https://fb.watch/6WsU7VWm2J/>

228 Guerrilla del ELN señaló que en Arauca se está cultivando coca, las autoridades aún no se pronuncian sobre los cultivos. Ver en: <https://kapitalstereo.com/2021/06/29/guerrilla-del-eln-senalo-que-en-arauca-se-esta-cultivando-coca-las-autoridades-aun-no-se-pronuncian-sobre-los-cultivos/>

229 Seguimiento de la AT 029/19. CIPRAT 097/2020. Ver en: <https://alertasstg.blob.core.windows.net/informes/097.pdf>

230 Ibidem.

Frente Tercero

Su presencia se da en el departamento de Caquetá en los municipios de Florencia, Belén de los Andaquíes y San José del Fragua, allí las Fiscalía los sindicó de apropiarse de la presidencia de una de las JAC abruptamente sometiendo a trabajos forzados a quien era el presidente de la junta, esto lo relacionan con intimidaciones políticas. La población también denuncia amenazas, así como reclutamiento de menores en este entramado se encontraba participando presuntamente un exconcejal del municipio de Belén de los Andaquíes²³¹, ejercía funciones para el momento de los hechos y fue judicializado recientemente²³² por concierto para delinquir y extorsión agravada.

Además, este político tendría relación con alias el 'Enano' o 'Precioso', sindicado del asesinato de Felipe Angucho Yunda y Pedro Yunda, indígenas Guambianos de la comunidad Misak, pertenecientes al Cabildo Indígena El Águila, ubicado en Belén de los Andaquíes, esta acción violenta fue cometida en febrero de 2020, en zona rural del municipio y todo indica que tendría que ver con apropiación de tierras por parte del grupo armado²³³. Este grupo actúa bajo órdenes del frente 7 en comandancia de alias Gentil Duarte²³⁴.

La Defensoría del Pueblo²³⁵ por medio de la AT 047/18 advirtió en su momento, de la entrada de esta estructura al Meta específicamente en La Uribe, allí se generaron desplazamientos de familias reclamantes de tierras por amenazas de esta estructura que buscaba fortalecerse en la zona. Sin embargo, fue replegada al departamento del Caquetá, donde actualmente tienen actuaciones y acciones del mismo tipo contra la población.

231 Privado de la libertad por cuatro homicidios alias pedro, presunto cabecilla del frente tercero de las disidencias de las Farc. Ver en: <https://www.fiscalia.gov.co/colombia/crimen-organizado/privado-de-la-libertad-por-cuatro-homicidios-alias-pedro-presunto-maximo-cabecilla-del-frente-tercero-de-las-disidencias-de-las-farc/>

232 Asegurados un concejal y cuatro hombres más como presuntos integrantes del grupo armado Frente Tercero que delinque en Belén de los Andaquíes (Caquetá). Ver en: <https://www.fiscalia.gov.co/colombia/seccionales/asegurados-un-concejal-y-cuatro-hombres-mas-como-presuntos-integrantes-del-grupo-armado-frente-tercero-que-delinque-en-belen-de-los-andaquies-caqueta/>

233 Ibidem.

234 Así opera el frente Primero de las disidencias de las Farc. Ver en: <https://www.elspectador.com/judicial/asi-opera-el-frente-primero-de-las-disidencias-de-las-farc-articulo/>

235 Sistema de Alertas Tempranas de la Defensoría del Pueblo, AT 47/2018. Ver en: <https://alertasstg.blob.core.windows.net/alertas/013-21.pdf>

TABLA 35. Presencia en 2020 del Frente tercero

Municipios con afectación por actividad del Frente Tercero	
CAQUETÁ	Florencia, Belén de los Andaquíes y San José del Fragua

Frente 36 Comando Especial Anti Paramilitarismo

Se compone de ex integrantes de los frentes 5, 18 y 36 de las antiguas FARC-EP, su comandante es Ricardo Abel Ayala Urrego, alias Cabuyo o Jefferson, quien fue comandante del Frente 36 de las antiguas FARC-EP y participó del proceso de dejación de armas en la zona veredal de La Plancha, en Anorí (Antioquia), la que abandonó meses más tarde con el fin de refundar el Frente Cacique Coyará de las Farc y cuya injerencia anterior estaba en la zona noroccidental del país. El 7 de febrero de 2021 se dio una operación de las fuerzas especiales hacia alias 'Cabuyo' en el sector conocido como el Cañón de San Pablo, en el corredor del Nudo del Paramillo, allí se encontraba protegido mediante la siembra de minas antipersonal, y cierres de las vías terciarias. Aunque se habla de su muerte en dicha acción operacional de las fuerzas militares, distintas fuentes y organizaciones de la zona indican que por el contrario se dio un fortalecimiento por una articulación con Iván Mordisco y Gentil Duarte.

Hubo señalamientos sobre la adherencia del frente 36 a la Segunda Marquetalia por medio de acercamientos por parte de alias 'Ariel', quien había entrado en la zona norte, principalmente en Antioquia y sur de Córdoba con el fin de que el frente 36 se uniera a dicha estructura al igual que el frente 18 que en su momento ya había mostrado en un vídeo su intención de estar bajo las órdenes de Iván Márquez y Jesús Santrich²³⁶, sin contar la comandancia que había ejercido alias 'Ariel' antes del proceso de paz en ese mismo frente²³⁷. Sin embargo, la captura de alias Ariel y el repliegue del frente 18, fueron razones de peso para la adherencia del frente 36 al bloque suroriental.

Al frente 36 se le ha sindicado de extorsiones, despojo de tierras, amenazas, restricciones de movilidad y

236 Ver informe de Indepaz sobre presencia de grupos armados en Colombia 2018-2019: <http://www.indepaz.org.co/wp-content/uploads/2020/11/INFORME-GRUPOS-ARMADOS-2020-OCTUBRE.pdf>

237 Capturan en Maicao a alias Ariel, miembro de la 'Segunda Marquetalia'. Ver noticia en: <https://www.elheraldo.co/la-guajira/capturan-en-maicao-alias-ariel-miembro-de-la-segunda-marquetalia-745319>

confinamientos, además de acciones de establecimiento de pasos o rutas en medio de centros poblados que en mucho tiene que ver con acciones por frenar el avance del llamada “operación mil” que desarrollan las AGC en el nudo del paramillo para quedarse con la zona y ganar presencia en el Río San Andrés y el cañón de la Santamaría en el Norte de Antioquia que usan los miembros del frente 36 para su movilidad y en el cual en junio de 2020 en los límites del corregimiento el Oro del Municipio de Sabanalarga, se les sindicó de asesinar a tres campesinos que según ellos era informantes de las AGC²³⁸. El corregimiento del Oro, tiene importancia porque conecta con el Río Cauca en los límites de Ituango y hoy hace parte de las zonas de disputa en el Occidente del Nudo del Paramillo por el cual se enfrentan las AGC, grupos Post FARC-EP y las fuerzas militares.

Se señala un fortalecimiento del frente 36 en la zona de Anorí desde mediados de 2020 por la ya nombrada unión con el Bloque Suroriental, lo que les ha permitido mayor capacidad militar y control de economías como la del oro, armas y drogas en Yarumal y Toledo, con cobro por gramos que son movilizados de este mineral y con manejo de estructuras ilegales por las cuales hay extracción de oro²³⁹. Los municipios anteriores, sumados a San Andrés de Cuerquia, Campamento y Angostura tienen también siembra, procesamiento y comercialización de drogas, así como la movilización de insumos. Ituango donde sus acciones son más diseminadas registra como uno de los territorios con mayor siembra de coca, con 724,51 hectáreas de coca. La defensoría por su parte señala pocas maneras de subsistencia por lo que campesinos recurren a la siembra de coca como único medio para cubrir sus necesidades.

TABLA 45. Presencia en 2020 del Frente 36 Comando Especial Anti Paramilitarismo

Municipios con afectación por actividad del Frente 36 Comando Especial Anti Paramilitarismo	
ANTIOQUIA	Ituango, Yarumal, San Andrés de Cuerquia, Toledo, Briceño, Campamento y Anorí

238 “Comando Especial Anti Paramilitar” de las disidencias del frente 36 de las FARC ocupan militarmente zonas del Norte de Antioquia. Ver en: <https://kavilando.org/lineas-kavilando/conflicto-social-y-paz/7827-comando-especial-antiparamilitar-de-las-disidencias-del-frente-36-de-las-farc-ocupan-militarmente-zonas-del-norte-de-antioquia>

239 Disputas entre disidencias y paramilitares ponen en riesgo a población del norte de Antioquia, alerta la Defensoría del Pueblo. Ver en: <https://www.semana.com/nacion/articulo/disputas-entre-disidencias-y-paramilitares-ponen-en-riesgo-a-poblacion-del-norte-de-antioquia-alerta-la-defensoria-del-pueblo/202154/>

Frente 37

Hacia junio de 2020 el frente 37 comandado por alias Colacho, habría ingresado a la parte sur del departamento de Bolívar, arrinconando territorialmente al ELN que hacía presencia en la zona, específicamente al Frente Luis José Solano Sepúlveda. Allí el grupo post FARC-EP, habría llegado con fortaleza armamentística y en pie de fuerza lo que hasta la actualidad les ha permitido avanzar en el territorio y ganar la disputa en la zona, aún con la intervención de la fuerza pública que más allá de ser efectiva o no, el desplazamiento de un sin número de familias ha aumentado desde mediados de junio de 2021²⁴⁰, esto tiene como principal causa la muerte de algunos miembros cercanos de los líderes del ELN y el frente 37 que se han asesinado entre ellos.

En el municipio de Montecristo, el pasado 26 de julio la comunidades denunciaron que el frente 37 fue el autor del asesinato del líder social Oswaldo Pérez²⁴¹, quien además pertenecía a la Asociación Agrominera del sur de Bolívar. Su principal interés por la zona, además de extorsiones a comerciantes y mineros, es la posibilidad de asegurar el corredor de movilidad que conecta con el Golfo de Morrosquillo, que es una ruta estratégica para el tráfico de drogas por medio de trochas o caminos de herradura y redes fluviales que forman clandestinamente, esto también se relaciona con la captura de rentas provenientes de la economía directa del oro, otro de las rentas importantes en el departamento.

Recientemente la Defensoría del Pueblo, emitió una Alerta Temprana para el departamento de Bolívar, allí se establece un entramado criminal y de confrontación entre ELN y frente 37 por la serranía de San Lucas un enclave minero con grandes reservas de oro y Coltán -conocido también como oro negro-, este último apetecido por el ELN que lo acapara en el Guainía y por el cual no se descartan confrontaciones hacia el norte del departamento donde hacen presencia las AGC y Los Pachenca²⁴².

Sobre su adherencia se reconoce lo dicho por alias ‘Jhon Milicias’ del frente 33, quien en un comunicado emitido en 2021²⁴³ habla del Bloque del

240 La génesis de la guerra que se libra en el sur de Bolívar. Ver en: <https://www.elheraldo.co/bolivar/las-estrategias-de-los-grupos-armados-para-dominar-el-sur-de-bolivar-840375>

241 La guerra que desplaza a cientos de familias en el cinturón minero de Bolívar. Ver en: <https://www.eltiempo.com/colombia/otras-ciudades/la-guerra-que-desplaza-cientos-de-familias-en-el-cinturon-minero-de-bolivar-607845>

242 Sistema de Alertas Tempranas de la Defensoría del Pueblo, AT 002/2020. Ver en: <https://alertasstg.blob.core.windows.net/alertas/002-20.pdf>

243 Comunicado del frente 33. Ver en: <https://www.fa->

Magdalena Medio conformado por los frentes 33, 37, 4 y 24 y en articulación de Gentil Duarte e Iván Mordisco con el Bloque Sur oriental.

TABLA 46. Presencia en 2020 del Frente 37

Municipios con afectación por actividad del Frente 37	
BOLÍVAR	Santa Rosa, Morales, Montecristo

Otros grupos emergentes en proceso de confirmación

También se registra presencia de otras estructuras como el **Frente 40** comandado por alias Calarcá, quien se fugó en enero de 2017 de la zona transitoria de El tigre en La Uribe, actualmente tiene presencia en el municipio del Meta en Mesetas, Vistahermosa y la Uribe, allí estaría encargado de dar cuenta sobre al menos 5.464 hectáreas de cultivos de coca, además para disminuir las disputas en el territorio tiene un pacto de no agresión con ‘Los Puntilleros’, con quienes estarían negociando kilos de coca²⁴⁴. Calarcá también es el señalado de intervenciones en los PNN del Meta como el de la Macarena y en reservas ambientales de la misma zona.

El **Frente 41** es otra de las estructuras que hace presencia en Norte de Santander. Con este nombre se conocen al menos tres grupos en el mismo departamento, uno de ellos aliado a la Segunda Marquitalia, otro al Bloque Suroriental y otro del que no se reconocen alianzas o articulaciones con otros grupos ya sea de las disidencias, los narcoparamilitares y la guerrilla del ELN.

El Frente 2 - Comando Conjunto Unidad Manuel Marulanda Vélez, es una estructura que hace parte de la comisión financiera del Bloque Suroriental y estaba hasta marzo de 2021²⁴⁵ al mando de alias ‘Martín Boyaco’²⁴⁶ que se encargaba de tercerizar acciones

[cebook.com/watch?ref=search&v=563855541258491&external_log_id=d19e6714-5d50-4f9a-b09c-10bfd80e221c&q=frente%2033](https://www.youtube.com/watch?ref=search&v=563855541258491&external_log_id=d19e6714-5d50-4f9a-b09c-10bfd80e221c&q=frente%2033)

244 ‘Calarcá’, el disidente que amenaza el desminado en el Meta. Ver en: <https://www.eltiempo.com/justicia/conflicto-y-narcotrafico/disidencias-ponen-en-riesgo-desminado-humanitario-en-el-meta-245636>

245 Capturado alias ‘Martín Boyaco’ en el departamento de Guaviare. Ver en: <https://www.wradio.com.co/noticias/regionales/capturado-alias-martin-boyaco-en-el-departamento-de-guaviare/20210310/nota/4116101.aspx>

246 A la cárcel presunto integrante del Frente Segun-

de cobros extorsivos en los departamentos de Caquetá, Huila y Tolima y citar a reuniones a pobladores del municipio de Algeciras en el Huila. También tienen acciones de transporte de material de intendencia, coordinación para la construcción de caletas con el fin de almacenar armas de fuego, transportar integrantes del grupo de delincuencia organizado y apoyar a otros miembros de la organización criminal en la provisión de dinero, entre otras actividades ilícitas según señala la Fiscalía, quien informa de distintas capturas a miembros de este grupos en límites entre Algeciras y Caquetá²⁴⁷. Bajo la comandancia de alias ‘Martín Boyaco’ habrían llegado a algunas zonas de Bogotá, estos hechos también relacionan otras estructuras, como el frente 10 que hace presencia en Arauca y que tiene un corredor de movilidad entre Boyacá y Cundinamarca.

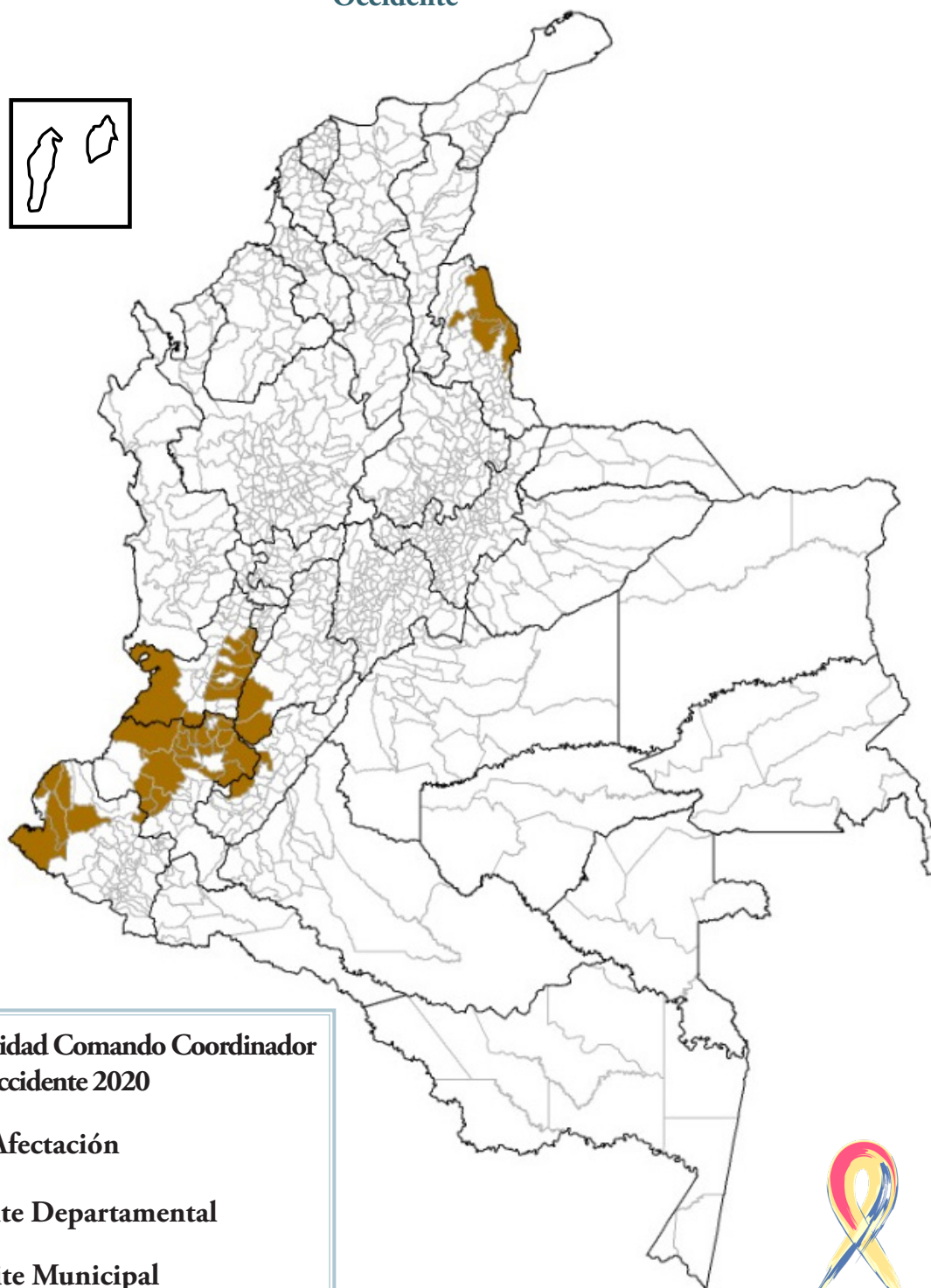
Del Frente Edison Cinco Mil solo se conoce un cartel que los señalaba como autor de una masacre ocurrida en San Vicente del Caguán donde murieron 5 personas, en el panfleto dejado encima de los cuerpos se señalan como parte del bloque oriental. Otras estructuras más pequeñas y que servirían como apoyo a algunos frentes de las estructuras de mayor tamaño son la Comisión Santiago Lozada en apoyo al frente 1 y con presencia en el departamento del Vichada, por último, se encuentra la Compañía Misael Rodríguez, que se configura como un grupo de apoyo militar a las disidencias del frente 10 y otras que actúan hacia la parte oriental del país.

do Manuel Marulanda Vélez de las disidencias de las Farc. Ver en: <https://www.fiscalia.gov.co/colombia/seccionales/a-la-carcel-presunto-integrante-del-frente-segundo-manuel-marulanda-velez-de-las-disidencias-de-las-farc/>

247 Detalles de cómo cayeron los cabecillas de la ‘Manuel Marulanda Vélez’. Ver en: <https://www.lanacion.com.co/detalles-de-como-cayeron-los-cabecillas-de-la-manuel-marulanda-velez/>

COMANDO COORDINADOR DE OCCIDENTE

MAPA 7. Presencia para 2020 de las estructuras que pertenecen al Comando Coordinador De Occidente



Fuente: Elaboración propia con información del observatorio de DDHH y conflictividades de Indepaz

TABLA 36. Presencia general del Comando Coordinador de Occidente 2020

Presencia del Comando Coordinador de Occidente	
Departamento	Municipios
CAUCA	Argelia, El Tambo, Balboa, López de Micay, Patía, Caloto, Corinto, Miranda, Toribío, Jambaló, Inzá, Morales, Cajibío, Páez, Caldono, Totoró, Suárez, Buenos Aires, Villa Rica, Caloto, Santander de Quilichao, Guapi, Timbiquí y Puerto Tejada
HUILA	Iquira, La Plata y Nátaga
NARIÑO	Olaya Herrera, Roberto Payán, Tumaco, Mosquera, Magüi Payán y Leiva
TOLIMA	Rioblanco, Planadas y Río Blanco
VALLE	Buenaventura, El Cerrito, Palmira, Guacarí, Buga, Sevilla, Jamundí, Caicedonia y Tuluá

Columna Móvil Jaime Martínez

En la comandancia de este grupo se encontraría Leider Johany Noscue Bototo alias ‘Mayimbu’, de quien en múltiples ocasiones se ha especulado sobre su posible muerte accidental en Cauca, esta información no ha sido confirmada, por lo que se presume sigue al frente de esta estructura armada con alrededor de 75²⁴⁸ hombres en armas²⁴⁹ conformada hacia 2016. Sus principales actuaciones se han dado en el norte departamento del Cauca en los municipios de Suárez, Buenos Aires, Santander de Quilichao y López de Micay donde a causa de la pandemia por el Covid-19 se han disparado las acciones de restricciones a la movilidad y con esto los asesinatos a civiles que no cumplen las normas impuestas²⁵⁰.

Desde un principio buscaron ser el grupo predomi-

248 Asonadas: cortina de disidencias para evitar enfrentar a la Fuerza Pública. Ver en: <https://www.eltiempo.com/justicia/conflicto-y-narcotrafico/disidencias-de-farc-ejercito-dice-que-grupos-usan-asonadas-para-no-enfrentarlos-situacion-en-cauca-557321>.

249 ¿Quiénes son los jefes de las disidencias de las Farc y el Eln? Ver en: <https://www.eltiempo.com/justicia/conflicto-y-narcotrafico/quienes-son-los-jefes-de-las-disidencias-de-las-farc-y-el-eln-575553>

250 Disidencia de las Farc tiene en jaque a Buenos Aires. Ver en: <https://verdadabierta.com/disidencia-de-las-farc-tiene-en-jaque-a-buenos-aires/>

nante en la parte norte del Cauca, por lo que empezaron las disputas con el ELN y el Frente Andrey Peñaranda del EPL, este último lograron replegarse hacia el Valle del Cauca; sin embargo, con el ELN la historia no ha sido igual, con ellos han tenido fuertes enfrentamientos que hasta hoy siguen y a los que se suma el frente Diomer Díaz de la Segunda Marquetalia con quienes se disputan el corredor que de Buenos Aires que conduce a la región de El Naya.

En el Naya estarían encargados de cuidar los pasos legales e ilegales para sacar la marihuana que se produce en Toribío (128,2), Corinto (101,2), Caloto (41,4), Miranda (13,1) y Jambaló (1,9)²⁵¹, llegando hasta la producción de 1.398 toneladas anuales que deja la zona Nororiental del Cauca como el lugar con la principal oferta por presencia de cultivos de marihuana tipo Creepy; en el caso de la coca los municipios oferentes son López de Micay y El Tambo principalmente, donde los dos suman más de 8.400 hectáreas de cultivos de coca²⁵². En Agosto de 2020 les fue incautado un submarino en la zona conocida como Punta Ají en límites entre López de Micay (Cauca) y Buenaventura (Valle del Cauca) con gran capacidad para el transporte de drogas²⁵³ y que sería enviado hacia Centroamérica, igual con un vehículo que salió desde el corregimiento de El Palo en Caloto y que llevaba 682 kilos de marihuana según el reporte de la Fiscalía²⁵⁴.

Por otro lado, este grupo tiene acciones de control social²⁵⁵, desde las cuales se imponen normas que van

251 La Policía ubicó el mayor centro de cultivo de marihuana ‘creepy’. Ver en: <https://www.eltiempo.com/justicia/conflicto-y-narcotrafico/cauca-el-mayor-productor-de-marihuana-creepy-en-colombia-573355>

252 Observatorio de Drogas de Colombia. Ver en: <http://www.odc.gov.co/sidco/oferta/cultivos-ilicitos/departamento-municipio>

253 Incautan narco submarino a disidencias en Cauca. Ver en: <https://www.webinfomil.com/2020/08/armada-y-ejercito-de-colombia.html?m=1>

254 En procedimiento conjunto el CTI de la Fiscalía y el Ejército, en coordinación con la agencia estadounidense DEA, incautaron cargamento de marihuana a disidencias de las Farc en Cauca. ver en: <https://twitter.com/FiscaliaCol/status/1325856497356722178/photo/1>

255 Puerta a puerta, disidentes entregan panfletos amenazantes en Cauca. Ver en: <https://www.semana.com/nacion/articulo/violencia-en-el-cauca-disidentes-amenazan-a-pobladores-de-cauca/673783/>

desde la demarcación geográfica de dónde se puede transitar, hasta cómo deben entrar los vehículos y motocicletas a la zona, esto lo anuncian por medio de panfletos o reuniones a las que son obligados a ir los campesinos e indígenas que habitan en la zona, donde también realizan retenes ilegales de los que ya se conocen fotografías. Para estas acciones cuentan con grupos pequeños de combatientes que realizan tránsito constante por la zona, también se les señala de llegar hasta Jamundí y realizar acciones armadas²⁵⁶.

De igual manera, informes como las Alertas Tempranas de la Defensoría han llamado la atención sobre acciones de reclutamiento de excombatientes, campesinos²⁵⁷ y más recientemente de menores, lo que ha generado fuertes incidentes entre las comunidades en su mayoría indígenas y los miembros de las estructuras armadas²⁵⁸. Las mismas poblaciones afirman que los líderes de estos grupos ofrecen armas, dinero y poder al interior de los grupos, esto último contrasta con evidencias sobre comandancias de jóvenes que no pasan en algunos casos los 20 años de edad y que buscan también llamar la atención con acciones más violentas.

En cuanto a afectaciones a la población civil también hay registro de situaciones violentas en contra de las comunidades negras del Consejo Comunitario del Río Napi, que se asientan en el municipio de Guapi, en la costa del pacífico caucano, allí se han presentado enfrentamientos entre el ELN y la Columna Jaime Martínez que dejan confinamientos de un amplio número de pobladores, esto sucede entre 1 y 3 días y al cabo de meses se repiten estas dinámicas violentas²⁵⁹.

256 Disidencias detrás de masacre cometida en Jamundí. Ver en: <https://redmas.com.co/w/disidencias-de-las-farc-estarian-detras-del-homicidio-multiple-en-jamundi-valle-del-cauca?redirect=/inicio&color=#F7B40D&seccion=Colombia>

257 Ejército capturó a alias 'el Viejo', cabecilla de las disidencias de las FARC en el Cauca. Ver en: <https://noticias.caracol.com/valle/ejercito-capturo-a-alias-el-viejo-cabecilla-de-las-disidencias-de-las-farc-en-el-cauca>

258 Disidencia de las Farc tiene en jaque a Buenos Aires. Ver en: <https://verdadabierta.com/disidencia-de-las-farc-tiene-en-jaque-a-buenos-aires/>

259 COCOCAUCA alerta: comunidades negras del río Napi en riesgo de desplazamiento masivo por combates entre disidencias de las Farc y el Eln. Ver en: <https://cococauca.org/2020/04/08/cococauca-alerta-comunidades-negras-del-rio-napi-en-riesgo-de-desplazamiento-masivo-por-combates-entre-disidencias-de-las-farc-y-el-eln/>

TABLA 37. Presencia en 2020 de la Columna Móvil Jaime Martínez

Municipios con afectación por actividad de la Columna Móvil Jaime Martínez	
VALLE	Buenaventura, y Jamundí
CAUCA	Argelia, Suárez, Buenos Aires, Cajibío, El Tambo, López de Micay, Caloto y Santander de Quilichao

Columna Móvil Dagoberto Ramos

Esta estructura fue una de las primeras en aparecer hacia 2016 en el municipio de Corinto en Cauca, actualmente es una de las que ha tomado mayor relevancia debido a sus violentas acciones armadas en contra de la población civil, como el carro bomba que explotó el 26 de marzo de 2021 en el centro del municipio de Santander de Quilichao, uno de los enclaves más importantes en la confrontación armada. Al parecer la orden de esta acción fue dada por alias 'Cejas', quien hasta el 15 mayo de 2021 comandaba este grupo de por los menos 80 hombres, este hombre murió en medio de un enfrentamiento con la fuerza pública en el municipio de Jambaló²⁶⁰. Actualmente el poder estaría en alias 'Javier' o 'El Viejo', quien era el segundo al mando²⁶¹.

Su enclave es en nororiente del departamento de Cauca allí es donde se dividen el trabajo con la Jaime Martínez, estos son los encargados de la salida de marihuana de la zona de Toribío, Caloto, Corinto y la Dagoberto Ramos busca controlar la producción y asegurar ciertos kilos al mes para responder a quienes son sus compradores. Por ejemplo, en abril de 2021 se incautaron más de 5 toneladas de marihuana tipo Creepy en Santander de Quilichao y Caloto que tienen un valor de 7.500 millones de pesos y que tendrían como destino el centro del país, como ruta es utilizada la ciudad de Armenia²⁶² en el departamentos del Quindío y Pereira²⁶³ en Risaralda, regiones donde también se queda parte de los alijos de coca y marihuana para ser comercializados.

260 Confirman muerte de jefe de disidencia de las Farc. Ver en: <https://www.eluniversal.com.co/colombia/confirman-muerte-de-jefe-de-disidencia-de-las-farc-GY4634181>

261 Capturado alias 'Quemado', disidente de las Farc en Cauca. Ver en: <https://www.wradio.com.co/noticias/regionales/capturado-alias-quemado-disidente-de-las-farc-en-cauca/20200114/nota/4002729.aspx>

262 Marihuana - Cannabis: aspectos toxicológicos, clínicos, sociales y potenciales usos terapéuticos. Ver en: <http://www.odc.gov.co/Portals/1/publicaciones/pdf/consumo/estudios/nacionales/CO03132015-marihuana-cannabis-aspectos-toxicologicos-sociales-terapeuticos.pdf>

263 Pereira y Armenia son las ciudades con mayor consumo de cocaína. Ver en: <https://www.rcnradio.com/colombia/eje-cafetero/pereira-y-armenia-son-las-ciudades-con-mayor-consumo-de-cocaína>

Durante 2020 llegaron a tener un gran despliegue militar, que contrastó con las acciones de confinamiento por la pandemia, esto hizo que se ampliara su movilidad hasta Cajibío donde tuvieron enfrentamientos con la fuerza pública, igual sucedió en Miranda, Caloto y Corinto, Cauca, y Florida, Pradera y Jamundí, Valle, donde por medio de un panfleto declararon objetivo militar a los miembros de distintas organizaciones indígenas que hacen presencia en el lugar; además se ofrecen alta sumas de dinero dependiendo el rango dentro de la comunidad indígena, por ejemplo, para los gobernadores son alrededor de 6 millones de pesos, mientras que para los comuneros son 2 millones de pesos²⁶⁴.

El mismo comisionado de paz del momento, Miguel Ceballos, afirmó que: “hay municipios en los que la fuerza no tiene el control, lo que hace que se conviertan en territorios dominados por los grupos al margen de la ley”²⁶⁵ y esto sucede en la mayoría de zonas rurales en el departamento del Cauca, donde las acciones de control no solo aumentan cada día, sino que son más fuertes y restrictivas, en otras zonas donde no hay control hay disputa, que no se acaba con la entrada de más fuerza pública, por el contrario para los últimos seis meses de 2020 se daban combates intensos y seguidos en toda la región del norte del Cauca que no cesan hasta hoy y de los que tampoco hubo resultados operativos eficaces de repliegue de las estructuras armadas ilegales, las recompensas no sirven y la muerte de cabecillas tampoco, de pensar que son estructuras jerárquicas como antes del acuerdo se debe avanzar.

Ahora, pensar que todo lo hace más fácil la geografía, es una opción, pero no cuando se conoce que no todas las rutas son boscosas o de difícil acceso para la fuerza pública, un ejemplo es la vía Panamericana que más allá de conectar el centro con el sur del país es hoy la frontera de división para las estructuras que actúan en el Cauca y funciona además como una de las rutas del narcotráfico por donde mayor cantidad de droga se transporta²⁶⁶ hacia distintas zonas, en su mayoría los cargamentos incautados tienen que ver con kilos de Marihuana²⁶⁷.

264 Disidencias de Farc amenazan a líderes campesinos e indígenas en Cauca. Ver en: <https://www.wradio.com.co/noticias/regionales/disidencias-de-farc-amenazan-a-lideres-campesinos-e-indigenas-en-cauca/20200620/nota/4048438.aspx>

265 Cinco disidencias de las Farc y cuatro estructuras del ELN hacen presencia en el Cauca. Ver en: <https://www.lafm.com.co/colombia/cinco-disidencias-de-las-farc-y-cuatro-estructuras-del-eln-hacen-presencia-en-el-cauca>

266 Incautan más de cinco toneladas y media de marihuana en Cauca. Ver en: <https://www.wradio.com.co/noticias/regionales/incautan-mas-de-cinco-toneladas-y-media-de-marihuana-en-cauca/20210422/nota/4128289.aspx>

267 Incautado cargamento de marihuana a disidencias de las Farc en Cauca. Ver en: <https://www.fiscalia.gov.co/colombia/noticias/incautado-cargamento-de-marihuana-a-disidencias-de-las-farc-en-cauca/>

TABLA 38. Presencia en 2020 de la Columna Móvil Dagoberto Ramos

Municipios con afectación por actividad de la Columna Móvil Dagoberto Ramos	
HUILA	Iquira, La Plata y Nátaga
CAUCA	Caloto, Corinto, Miranda, Toribío, Jambaló, Inzá, Morales, Cajibío, Páez, Caldono, Totoró, Villa Rica y Puerto Tejada

Frente Carlos Patiño

Este frente fue conformado hacia finales de 2018 y a inicios de 2019 se empezaron a conocer panfletos en el municipio de Argelia, allí iniciaron enfrentamientos con el ELN, estos últimos los replegaron a distintas zonas del departamento, pero en marzo de 2020 volvieron a aparecer, esta vez por el corregimiento de El Mango, desde allí ingresaron a la zona con armamento sofisticado que les permitió neutralizar al ELN y ganar control militar y territorial. Esta estructura estaría comandada por alias ‘Andrés’ o ‘El Mocho’ como se le conoce y quien sería experto en el manejo de comunicaciones; aunque hasta ahora sigue siendo el líder de la disidencia, se habla de una falta de voz de mando al interior del grupo. Sin embargo, las acciones de esta estructura y su cohesión parecen indicar lo contrario, de hecho, en julio de 2020 hubo una incursión del EPL en el sur del Cauca, que rápidamente fue replegada y los miembros de este grupo cooptados por la misma disidencia.

El corregimiento de El Mango tienen los más altos números de hostigamientos y ataques armados de Argelia²⁶⁸, así como el Plateado, donde se han conocido de acciones en las que reúnen a la población civil, sobre todo y de manera muy seguida en septiembre cuando se conoció del arribo de la Segunda Marquetalia por medio de la columna Cristian Pérez a quienes señalan de estar unidos con el ELN para enfrentarlos, hasta ahora el escenario es de confrontación constante en esa zona del municipio de Argelia que con El Tambo suman 9.453,91 hectáreas²⁶⁹ de coca sembradas y son los municipios de mayor afectación por presencia de cultivos de este tipo según el ODC²⁷⁰.

[cautado-cargamento-de-marihuana-a-disidencias-de-las-farc-en-cauca/](https://www.wradio.com.co/noticias/regionales/incautado-cargamento-de-marihuana-a-disidencias-de-las-farc-en-cauca/)

268 La guerra en Cauca, a punta de fusiles y de redes. Ver en: <https://www.lasillavacia.com/historias/silla-nacional/la-guerra-en-cauca-a-punta-de-fusiles-y-de-redes/>

269 Ver informe 2019 ODC: <http://www.odc.gov.co/sidco/oferta/cultivos-ilicitos/departamento-municipio>

270 Observatorio de Drogas de Colombia

En las acciones del ejército en contra de esta estructura se denuncian afectaciones en contra de la población civil, en medio de enfrentamientos han resultado señalados como encubridores de los grupos armados, así mismo se ha quitado la energía con el fin de que no se reproduzcan información²⁷¹. Sin embargo, la población señala que le piden a la fuerza pública que salga de las zonas por las afectaciones que causan tanto a la población civil como a sus viviendas y el frente Carlos Patiño por su parte acusa al ELN de las acciones armadas que afectan a la población en coordinación con miembros del ejército²⁷², ese discurso también lo ha apropiado el ELN, de lo que no cabe duda es de la confrontación abierta que hasta hoy se vive sobre todo en Argelia.

Por otra parte, la Fiscalía señala la presencia de menores dentro de sus filas, quienes realizan distintas acciones armadas y también portan de armas²⁷³ de largo alcance, funcionan muchas veces para estos grupos como campaneros, con el fin de avisar de próximas emboscadas tanto de la fuerza pública como de otros grupos, entre estos el frente José María Becerra del ELN con quienes tienen confrontaciones por el Cañón del Micay zona donde hay presencia de cultivos ilícitos, pero sobretodo de laboratorios de procesamiento de coca²⁷⁴, este es un paso obligado para conectar con la Columna Jaime Martínez y a su vez es el paso para salir hacia el pacífico, un enclave importante para estos grupos y que hoy por hoy domina el frente Carlos Patiño y la Columna Móvil Jaime Martínez, donde mueven entre 3.000 y 6.000 kilos mensuales de cocaína lista para exportar.

Se ha conocido de amenazas por parte de este grupo a miembros del Coordinador Nacional Agrario (CNA), de la Asociación Campesina de Trabajadores de Argelia - ASCAMTA y de La Guardia Cimarrona,

271 La otra cara, Plateado, Argelia. ver en: <https://www.facebook.com/laotracara.plateado/videos/101176795453548>

272 La guerra en Cauca, a punta de fusiles y de redes. Ver en: <https://www.lasillavacia.com/historias/silla-nacional/la-guerra-en-cauca-a-punta-de-fusiles-y-de-redes/>

273 A la cárcel presunto integrante de la disidencia 'Frente Carlos Patiño' que delinque en Cauca. Ver en: <https://www.fiscalia.gov.co/colombia/seccionales/a-la-carcel-presunto-integrante-de-la-disidencia-frente-carlos-patino-que-delinque-en-cauca/>

274 El Cañón del Micay en el Cauca: a colores y sin censura. Ver en: <https://www.colombiainforma.info/el-canon-del-micay-en-el-cauca-a-colores-y-sin-censura/>

sus líderes hablan de la instauración del terror que los ha hecho desplazarse, ellos además se resisten a creer que el único interés sea el narcotráfico cuando en la zona hay activas solicitudes de concesión minera y presencia de minerales como el oro, el platino o el cobre. Líderes de la zona indican la presencia de 17 multinacionales entre ellas africanas, canadienses, estadounidenses, alemanas y colombianas solicitando licencias para explotar estos minerales.

La importancia de despejar la zona también incluye al río San Juan del Micay, donde según se explica si se draga en junio, en verano, se obtiene bastante oro y si al año vuelve y se draga, también se obtienen bastantes gramos de oro. Esto es algo inusual y sucede porque el agua arrastra el mineral de las montañas a su paso y lo hace desde las mismas zonas donde solicitan la concesión para explotar a cielo abierto, poniendo en riesgo la vida de los habitantes quienes también tienen actividades económicas de estas fuentes hídricas, muchas de ellas contaminadas por una minería que está lejos de ser responsable por afectar también la flora y fauna, auspiciada también por grupos armados ilegales²⁷⁵.

TABLA 39. Presencia en 2020 del frente Carlos Patiño

Municipios con afectación por actividad del Frente Carlos Patiño	
CAUCA	Argelia, El Tambo, Balboa, López de Micay, Patía y Cajibío

Columna Móvil Franco Benavides

Esta estructura hace parte del frente 30 como se denomina dentro del Comando Conjunto de Occidente y su origen estaría dado en el departamento del Cauca, desde donde fue enviado un grupo de personas al departamento de Nariño con el fin de ganar la subregión del Triángulo del Telembí (conformada por los municipios de Magüí Payán, Roberto Payán y Barbacoas), a su llegada hacia septiembre de 2020, se encontraron con unas estructuras (FOS y GUP) de las antiguas FARC-EP debilitadas y en algunos casos cooptadas por otros grupos que tienen presencia en la zona como las AGC u otros grupos que estaban arribando al departamento como la Segunda Marquetalia. Esta situación ha generado un escenario de tensión, confrontación y disputa constante especialmente

275 Las guerras en el Cañón del Micay, Cauca. Entrevista con Guillermo Mosquera, líder campesino de Argelia. Ver en: <https://prensarural.org/spip/spip.php?article25363>

con el ELN y el Frente Occidental Alfonso Cano de la Segunda Marquetalia en alianza con las AGC. Por su parte, la Franco Benavides ha llegado según información en terreno, con una alta capacidad económica que ha hecho ofrecer grandes sumas de dinero a comandantes de otros grupos armados ilegales para que hagan parte de esta estructura, esto sumado a su poder en armas los está haciendo ganar poder territorial en la zona.

Al parecer la exploración sobre la situación de la región donde buscan ganar el control la hicieron reconociéndose como parte de la Columna Jaime Martínez y el Frente Carlos Patiño, por medio de estos nombres reunían a campesinos del municipio de Policarpa presionándolos para que se opusieran a la presencia del ejército en la zona²⁷⁶. Sin embargo, allí su presencia y control no es constante ni tampoco fuerte, en los últimos meses por el contrario el escenario de disputa está, como ya se dijo, en el Triángulo del Telembí una zona estratégica que contrasta con la profunda ausencia del Estado, pues al menos el 90% de la población de Magüi Payán se encuentra en condiciones de pobreza multidimensional, es decir los derechos básicos de acceso a salud, educación y servicios públicos de calidad no se proveen.

Producto del conflicto armado, según reportes de Médicos Sin Fronteras publicados por El Espectador, en el primer semestre de 2021 se desplazaron 21.106 personas de los municipios de Barbacoas, Roberto Payán, Magüi Payán y Tumaco²⁷⁷ y según la Defensoría del Pueblo, entre el 28 de abril y el 14 de junio del mismo año, se presentaron 14 eventos de desplazamiento forzado que afectaron a 2.785 familias, 7.856 personas en todo el departamento, sumado esto a 2 eventos de riesgo, uno de ellos en afectación del Consejo Comunitario Chagüi²⁷⁸. Hasta hoy los enfrentamientos no cesan y las familias temen volver del todo a su territorio por los señalamientos que se hacen entre unos grupos y otros, por otra parte, la respuesta de ofensiva militar es insuficiente y carece garantías para a vida de estas personas y de los líderes y lideresas de la región.

De igual modo, la Columna Móvil Franco Benavides que está bajo la comandancia de alias Marlón²⁷⁹,

276 Defensoría denuncia presiones de las disidencias a población en Policarpa, Nariño. Ver en: <https://www.elespectador.com/judicial/defensoria-denuncia-presiones-de-las-disidencias-a-poblacion-en-policarpa-narino-articulo/>

277 Ni comida suficiente ni refugio. Ver en: <https://www.msf.org.co/actualidad/ni-comida-suficiente-ni-refugio-alertamos-de-la-situacion-critica-en-roberto-payan>

278 Boletín de Movilidad Humana Forzada. Ver en: https://www.defensoria.gov.co/public/pdf/Boletin_Movilidad_humana_4-2021.pdf

279 Ubicado e intervenido un complejo de producción

quien era el segundo al mando de la Jaime Martínez después de ‘Mayimbu’²⁸⁰ y al parecer también tiene una estrecha relación con alias ‘Mordisco’, tiene un pie de fuerza de por lo menos 60 hombres²⁸¹ con los que buscan el control total del PNN de Sanquianga, hacia el municipio de Mosquera, donde han sido encontrados grandes complejos de propiedad de la estructura²⁸² para la producción de pasta base de coca y cristalización del clorhidrato de cocaína. Su cercanía al mar también ha posibilitado el uso de semisumergibles que son enviados a Centroamérica²⁸³.

Según la más reciente alerta para el municipio de Magüi Payán, la AT 015/21, en este municipio, junto a Mosquera, Olaya Herrera y Roberto Payán, se está consolidando un enclave de producción de narcotráfico en esa región del Pacífico Nariñense, lo que está relacionado con el desplazamiento forzado masivo y la concentración de las comunidades en las cabeceras municipales. El control sobre la zona ha servido a esta estructura para que sumado con su presencia en el municipio de Leiva establezcan un corredor de conexión con el sur del departamento del Cauca, donde actúan sus aliados del Comando Coordinador de Occidente, al parecer la pasta base se moviliza a Cauca para de allí terminar el proceso y sacarla por Buenaventura.

TABLA 40. Presencia en 2020 de la Columna Móvil Franco Benavides

Municipios con afectación por actividad de la Columna Móvil Franco Benavides	
NARIÑO	Roberto Payán, Magüi Payán, Olaya Herrera, Leiva

de estupefacientes que las disidencias de Farc. Ver en: <https://twitter.com/FiscaliaCol/status/1421478928989016066>

280 Asonadas: cortina de disidencias para evitar enfrentar a la Fuerza Pública. Ver en:

<https://www.eltiempo.com/justicia/conflicto-y-narcotrafico/disidencias-de-farc-ejercito-dice-que-grupos-usan-asonadas-para-no-enfrentarlos-situacion-en-cauca-557321+&cd=1&chl=es-419&ct=clnk&gl=co>

281 Capturan importante cabecilla de las disidencias de las Farc. Ver en: <https://www.elnuevosiglo.com.co/articulos/07-07-2021-capturan-importante-cabecilla-de-las-disidencias-de-las-farc>

282 Informe Fiscalía sobre incautación. Ver en: <https://twitter.com/FiscaliaCol/status/1421478928989016066/photo/1>

283 Golpe a disidencias de las Farc: 40 millones de dólares afectados. Ver en: <https://www.elnuevosiglo.com.co/articulos/08-02-2021-golpe-disidencias-de-las-farc-40-millones-de-dolares-afectados>

Columna Móvil Urías Rondón

Hacia el 13 de marzo de 2021 emiten un panfleto en el que anuncian: “Queremos informar especialmente a las comunidades del río Mira que gracias al avance político-militar de nuestras unidades de la Columna Móvil Urías Rondón hacemos presencia en la región, llegamos a defender el territorio contra los abusos, intimidaciones, extorsiones y asesinatos de los grupos paramilitares”. Sus comunicados señalan que buscan retomar el control de la zona de Tumaco particularmente y para esto han cooptado miembros del Frente Olíver Sinisterra para atacar a las AGC conocidos como los de Allende y a los Contadores o como se les conoce también frente Iván Ríos²⁸⁴.

Su actuar está mediado por acciones conjuntas con la Columna Móvil Franco Benavides, con quienes al parecer han realizado ataques en el corregimiento de Llorente jurisdicción del municipio de Tumaco. El gobierno nacional también ha anunciado acciones y combates contra esta estructura en el norte del departamento de Nariño, específicamente en los municipios de El Rosario y Cumbitara²⁸⁵; sin embargo, esto no significa una presencia en estos lugares de este grupo, pero sí compone un corredor de movilidad con el departamento del Cauca pasando por Barbacoas y Magüi Payán para llegar a los municipios caucanos de Santa Rosa y Bolívar, desde donde conectan con otros grupos armados con los cuales tienen alianzas.

TABLA 41. Presencia en 2020 de la Columna Móvil Urías Rondón

Municipios con afectación por actividad de la Columna Móvil Urías Rondón	
NARIÑO	Olaya Herrera, Roberto Payán, Tumaco, Mosquera

Frente Ismael Ruiz

Este grupo actúa en la parte norte del departamento del Cauca que colinda con el sur del Tolima donde estarían enfocados en el control y apertura de un corredor entre Tolima, Cauca, Huila y parte del Valle del Cauca²⁸⁶. En el municipio de Toribío en Cauca,

en la vía hacia Caloto han tenido acciones que ponen en riesgo la vida de las comunidades indígenas que habitan allí²⁸⁷, esto por la instalación de explosivos, amenazas y reclutamiento de menores²⁸⁸. En Tolima los panfletos señalan normas de convivencia para la zona y se auto señalan como autoridad armada en conjunto con la Compañía Adán Izquierdo, con quien dicen hacer presencia también en el Valle del Cauca²⁸⁹.

Esta estructura estaba comandada por alias ‘Carlos’²⁹⁰ hasta febrero de 2021 cuando fue capturado²⁹¹ en el municipio de Río Blanco, al sur del departamento del Tolima, donde tienen acciones de reclutamiento forzado²⁹² y de apertura de un corredor hacia el centro del país. En un panfleto publicado en abril de 2021 se establecía su llegada al departamento con el fin de impartir normas de convivencia y control territorial en conjunto con la Compañía Adán Izquierdo que tiene actuaciones en el Valle del Cauca²⁹³.

disidencias de las Farc. Ver en:

<https://www.lafm.com.co/judicial/capturaron-alias-cachiporra-explosivista-de-la-disidencias-de-las-farc>

287 Presunto explosivo en la entrada a Toribío prendió alarmas. Ver en:

<https://www.proclamadelcauca.com/presunto-explosivo-en-la-entrada-a-toribio-prendio-alarmas/>

288 Las disidencias de las FARC continúan reclutando menores de edad en el sur del Tolima. Ver en: <https://www.elofato.com/region/disidencias-de-las-farc-continuan-reclutando-menores-de-edad-en-el-sur-del-tolima>

289 Autoridades se reunirán para analizar seguridad en Ronesvalles. Ver en:

<https://www.elnuevodia.com.co/nuevodia/actualidad/judicial/458799-autoridades-se-reuniran-para-analizar-seguridad-en-roncesvalles>

290 Capturado alias ‘Barbas’, jefe de seguridad del cabecilla del frente ‘Ismael Ruiz’. Ver en: <https://melodiaenlinea.com/capturado-alias-barbas-jefe-de-seguridad-del-cabecilla-del-frente-ismael-ruiz/>

291 Capturan a alias Carlos, jefe de las disidencias del Frente Ismael Ruiz. Ver en: <https://www.noticiasrcn.com/justicia/capturan-a-alias-carlos-jefe-de-disidencias-del-frente-ismael-ruiz-376340>

292 En El Tolima, capturado alias Barbas, Jefe De Seguridad Del Cabecilla Del GAO R Frente Ismael Ruiz. Ver en: <https://cgfm.mil.co/es/blog/en-el-tolima-capturado-alias-barbas-jefe-de-seguridad-del-cabecilla-del-gao-r-frente-ismael>

293 Publican presunto panfleto de las Farc con normas de convivencia en Valle del Cauca y Tolima. Ver en: <https://www.alertatolima.com/noticias/judicial/publican-presunto-panfleto-de-las-farc-con-normas-de-convivencia-en-valle-del>

284 Comunicado frente Iván Ríos. Ver en: <https://www.facebook.com/photo?fbid=141995787962462&set=ec-nf.100064561250678>

285 Destruyen dos mega laboratorios e incautan más de 3 toneladas de cocaína en Nariño. Ver en: <http://www.radiosantafe.com/2021/01/30/destruyen-dos-megalaboratorios-e-incautan-mas-de-3-toneladas-de-cocaina-en-narino/>

286 Capturaron a alias ‘Cachiporra’, explosivista de las

TABLA 42. Presencia en 2020 del Frente Ismaél Ruíz

Municipios con afectación por actividad del Frente Ismaél Ruíz	
CAUCA	Toribío
TOLIMA	Planadas y Río Blanco

Compañía Adán Izquierdo

De esta estructura se conoce incidencia en el Valle del Cauca desde abril de 2020, cuando reunió a un grupo de pobladores para anunciar su llegada al departamento²⁹⁴, desde ese momento su principal cabecilla es alias ‘Oscar’, el segundo alias ‘Hugo’, este último es más reconocido en la población, se dice que se mueve con un grupo de 12 personas armadas con quienes habrían atacado a misiones de organismos internacionales y de la Unidad de Restitución de Tierras -URT-. La principal labor de alias ‘Hugo’ sería financiera, por lo que se conocen acciones de extorsión a comerciantes, ganaderos y mineros de la región, con el fin de sustentar las armas y logística táctica del grupo armado. Por su parte la Defensoría del Pueblo por medio de la Alerta Temprana 046/20 ha expuesto que este grupo ha tenido acciones e intimidaciones a personas en proceso de reincorporación, sobre todo a quienes hacen parte de los proyectos productivos.

Del mismo modo alias ‘Oscar’ con esta estructura, que se señala como un desprendimiento de la Columna Dagoberto Ramos²⁹⁵, tiene la misión de controlar la cordillera Central, en límites con el departamento del Quindío y con acciones de paso en Tolima, especialmente en algunos municipios del norte de este departamento, esto con el fin de establecer un corredor que facilite sus actividades relacionadas con el narcotráfico, estas acciones en el Tolima las realizan en conexión con el frente Ismael Ruiz a quienes estarían supeditados en sus movimientos y táctica de expansión. Hasta ahora y según se señala en las Alertas Tempranas emitidas por la Defensoría del Pueblo, este grupo no tendría presencia en campamentos y su presencia estaría mediada más por movilidad debido a un pie de fuerza aún débil²⁹⁶.

294 ‘Hugo’, el disidente de las Farc considerado el terror del Valle. Ver en: <https://www.eltiempo.com/justicia/conflicto-y-narcotrafico/alias-hugo-disidente-de-las-farc-es-uno-de-los-mas-buscados-en-el-valle-del-cauca-546570>

295 Sistema de Alertas Tempranas de la Defensoría del Pueblo, AT 046/2020. Ver en: <https://alertasstg.blob.core.windows.net/alertas/046-20.pdf>

296 Sistema de Alertas Tempranas de la Defensoría

La principal táctica de la Compañía Adán Izquierdo sobre todo en el departamento del Valle del Cauca, específicamente en Tuluá ha sido de infusión del terror, lo que les ha permitido que la población no oponga resistencia a su expansión y acciones por miedo. Entre las afectaciones, se encuentra el reclutamiento de menores pertenecientes a las comunidades indígenas Dachi Drua Embera y cabildo Dachi Bedea, así como al Cabildo Misak ubicados en la zona rural del municipio de Tuluá.

TABLA 43. Presencia en 2020 de la Compañía Adán Izquierdo

Municipios con afectación por actividad de la Compañía Adán Izquierdo	
VALLE DEL CAUCA	Tuluá, Sevilla, Caicedonia, Buga y Bugalagrande
TOLIMA	Rióblanco

Frente 30 Rafael Aguilera

El frente 30 Rafael Aguilera se considera una de las estructuras más beligerantes del Cauca que tiene actuaciones sobre la costa pacífica específicamente en los departamentos del Valle y Cauca. De este frente 30 se desprende también la Columna Móvil Franco Benavides, la cual tiene actuaciones en Nariño, por lo que se generan confusiones sobre su verdadera zona de presencia. Sin embargo, se ha conocido que la presencia de estructura Rafael Aguilera es en municipios del Valle y Cauca, así como incursiones de pequeños grupos en Tolima.

En Timbiquí por ejemplo fue encontrado un centro de entrenamiento que pertenecería a esta estructura²⁹⁷ y que se encontraba específicamente en la zona conocida como Bocas del Patía, donde realizaban entrenamientos militares a nuevos reclutas. También se les sindicó de extorsiones a comerciantes, transportadores y mineros en la zona²⁹⁸, así como a uno de

del Pueblo, AT 019/2021.

297 Descubren centro de adoctrinamiento de las disidencias de las Farc en Cauca. Ver en: <https://www.wradio.com.co/noticias/regionales/descubren-centro-de-adoctrinamiento-de-las-disidencias-de-las-farc-en-cauca/20210426/nota/4129602.aspx>

298 Judicializado presunto cabecilla de red de extorsiones y homicidios de grupo residual en Cauca. Ver en: <https://www.fiscalia.gov.co/colombia/seccionales/judicializado-presunto-cabecilla-de-red-de-extorsiones-y-homicidios-de-grupo-residual-en-cauca/>

sus miembros capturado en marzo de 2021 se señala como autor del asesinato de un firmante del acuerdo de paz, ocurrido en 2021.

TABLA 44. Presencia en 2020 del Frente Rafael Aguilera

Municipios con afectación por actividad del Frente Rafael Aguilera	
VALLE	Buenaventura, El Cerrito, Palmira, Guacarí y Buga, Sevilla
CAUCA	Guapi, Timbiquí
TOLIMA	Río Blanco

Otras estructuras de las que no se reconoce totalmente su dependencia

Otras organizaciones de las que se tiene poca información es el **frente 24**, de este frente se inicia a conocer en 2021, cuando emiten un comunicado en el que se afirma lo siguiente: “Por el incumplimiento del Acuerdo de Paz con el Estado Colombiano, por los asesinatos de excombatientes de la FARC, por parte del Ejército de Liberación Nacional ELN y grupos como el Clan del Golfo, Las disidencias de Las Fuerzas Armadas Revolucionarias de Colombia, retornan al sur de Bolívar”²⁹⁹, este texto estaría firmado por alias Comandante Diego. Sobre su adherencia se podría nombrar la que tienen con el Bloque del Magdalena Medio junto a Jhon Milicias del frente 33 y del que también harían parte el frente 37 y frente 4º, de este último tampoco se tiene referencia de sus zonas de actuación y de acciones armadas, así como del **Frente 41** del que hay tres estructuras con el mismo nombre, de esta no se reconoce comandancia y tampoco alianzas.

Estructuras independientes con tendencia a cooperación por parte de otras estructuras de mayor tamaño:

Frente Oliver Sinisterra -FOS-

El FOS se conformó de manera inicial por antiguos miembros de las FARC-EP que no fueron incluidos en el proceso de negociación, bajo el liderazgo de Walter Patricio Arizala, alias Guacho, y Jefferson Chávez Toro, alias Cachi, quienes ampliaron su red con integrantes de bandas delincuenciales del departamento de Nariño. Este grupo se llegó a considerar como uno de los de mayor injerencia en el departamento de Nariño, teniendo en cuenta su control territorial y militar que les permitió expandirse por la costa pacífica nariñense. Hasta el 21 de diciembre de 2018 la comandancia de este grupo era de alias ‘Guacho’, pero fue abatido en medio de una operación por las fuerzas militares. Se dice que en octubre antes de la muerte de alias Guacho, Carlos Arturo Landazuri alias El Gringo o Fabián quedó al mando del Frente Oliver Sinisterra hasta la actualidad.

Este grupo ahora tendría una influencia más diezmada, que también es atravesada por la disputa con Los Contadores y El frente 30 del Comando Coordinador de Occidente, a estos últimos se enfrentan en alianza con el Bloque Occidental Alfonso Cano bajo la sombra de la Segunda Marquetalia. Dichas acciones armadas han sido constantes en la zona, dejando a la

299 Disidencia de la Farc, anuncia retorno al sur de Bolívar. Ver en: <https://eloriginal.co/disidencia-de-la-farc-anuncia-retorno-al-sur-de-bolivar/>

mitad a las comunidades, entre ellos a indígenas del pueblo Awá del resguardo el Gran Sábalo a quienes les amenazan para que no ingresen a zonas de su dominio. Según entrevistas con líderes locales también afirman que en medio de las disputas entre FOS y Los Contadores, los dos han hecho uso de minas antipersonales y artefactos explosivos para cercar algunos cultivos de uso ilícito, además el FOS particularmente ha instalado campamentos en territorios colectivos que hacen parte de la jurisdicción del resguardo, lo que también ha generado afectación a la seguridad de las comunidades y a sus labores de sustento diarias, pues sus zonas también son usadas como corredores para comercializar cocaína.

Otra de las problemáticas que se denuncia³⁰⁰ es el reclutamiento de niños y jóvenes entre los 12 y 18 años de edad, quienes viven con la zozobra de ser asesinados y desaparecidos por no acceder a las presiones de grupos como el FOS principalmente, lo que los ha llevado forzosamente a ingresar a los mismos. Estas acciones las comunidades indígenas las entienden como una desarmonía a su territorio, lo que se suma a la estigmatización y señalamientos que los armados hacen de ellos. Este escenario, para las autoridades indígenas dificulta el acceso a ciertas zonas para generar investigaciones de las muertes de los miembros de su comunidad que son asesinados, tampoco allí hay vías de acceso en buenas condiciones y mucho menos conectividad lo que dificulta las denuncias de los hechos y que la situación sea comprendida en su totalidad.

TABLA 47. Presencia en 2020 del Frente Oliver Sinisterra -FOS-

Municipios con afectación por actividad del Frente Oliver Sinisterra FOS	
Nariño	Tumaco

Guerrillas Unidas del Pacífico -GUP-

Esta estructura, conocida inicialmente como La Gente del Orden, surgió de la expulsión de Yeison Segura Mina, alias Don Y, del Frente 29 de las FARC-EP, quien lo comandó hasta su asesinato en 2016. Sus hombres serían antiguos integrantes de la red urbana de apoyo de la Columna Móvil Daniel Aldana y de la Mariscal Sucre del Frente 29. De La Gente del Orden pasaron a autodenominarse Guerrillas Unidas del Pacífico (GUP) bajo la comandancia de Víctor David

300 Entrevista realizada a Floriberto Canticus Bisbicus, líder del Resguardo Indígena Awá el Gran Sábalo, actual Consejero secretario General de la UNIPA. Su testimonio y nombre está autorizado para ser tomado en cuenta en esta publicación.

Segura, alias David, hasta septiembre de 2018 cuando murió en medio de un operativo conjunto de la Dijin y la Dirección Antinarcóticos. Luego de la muerte de alias David el principal cabecilla de las GUP, el mando quedó en Anderson Perlaza Caicedo alias 'Borojó' quien murió en medio de una operación de las fuerzas militares el pasado 14 de agosto de 2021 en zona rural del municipio de Tumaco³⁰¹.

El declive de este grupo viene desde 2020, donde otros grupos iniciaron alianzas y disputas en las zonas y estos quedaron relegados, dejando hasta hoy un escenario donde muchos de sus miembros han sido cooptados por el Bloque Occidental Alfonso Cano y el Frente 30 del Comando Conjunto de Occidente; aún así han intentado demostrar que aún se encuentran en la zona controlando cultivos y corredores, esto por medio de panfletos que han publicado haciendo referencia de su accionar. Sin embargo, con la muerte de alias 'Borojo' su salida del escenario del conflicto parece más que predestinada.

TABLA 48. Presencia en 2020 de las Guerrillas Unidas del Pacífico GUP

Municipios con afectación por actividad de las Guerrillas Unidas del Pacífico GUP	
Nariño	Tumaco, Mosquera, Francisco Pizarro

301 Así fue como un francotirador abatió a 'Borojó', de los narcos más buscados. Ver en: <https://www.eltiempo.com/justicia/conflicto-y-narcotrafico/narcos-borojo-je-fe-de-las-guerrillas-unidas-del-pacifico-muerto-611025>

EJÉRCITO DE LIBERACIÓN NACIONAL

EJÉRCITO DE LIBERACIÓN NACIONAL

EJÉRCITO DE LIBERACIÓN NACIONAL

EJÉRCITO DE LIBERACIÓN NACIONAL

EJÉRCITO DE LIBERACIÓN NACIONAL

EJÉRCITO DE LIBERACIÓN NACIONAL

EJÉRCITO DE LIBERACIÓN NACIONAL

EJÉRCITO DE LIBERACIÓN NACIONAL

EJÉRCITO DE LIBERACIÓN NACIONAL

EJÉRCITO DE LIBERACIÓN NACIONAL

MAPA 8. Presencia del ELN en 2020

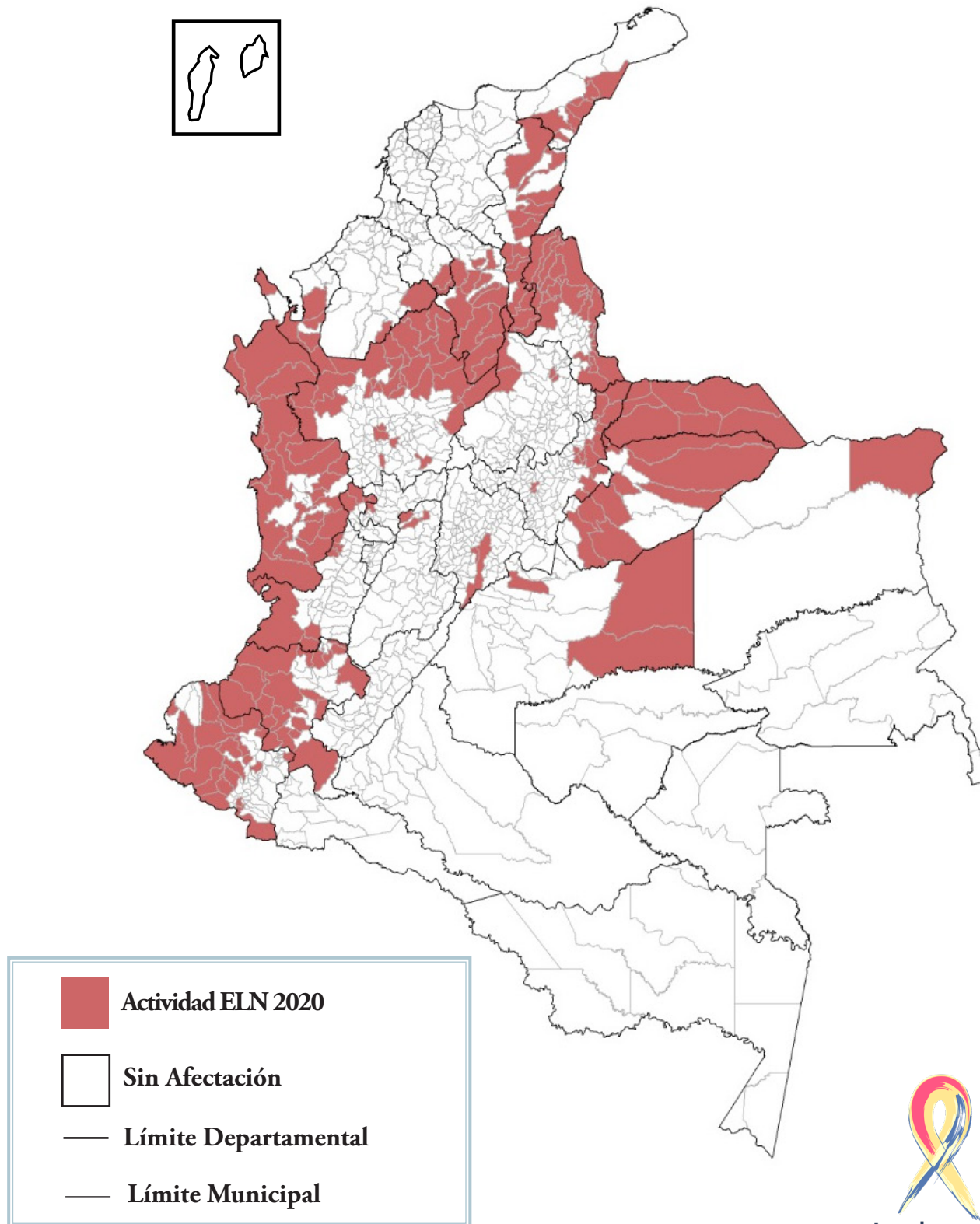


TABLA 49. Afectación disgregada por actividad del ELN entre 2018 y 2020

Periodo	Actividades puntuales (No recurrencia de hechos)		Actividades ocasionales por tránsito o movilidad		Actividades recurrentes por disputa o consolidación	
	Departamentos	Municipios	Departamentos	Municipios	Departamentos	Municipios
2018-2019-2020	22	89	12	34	15	136
Municipios y departamentos con alguna acción del ELN entre 2018 y 2020*						
Departamentos		Municipios con registro de acciones recurrentes	Municipios con registro de acciones recientes sin recurrencia o por movilidad		Afectación Total	
2018	15	136	14		150	
2019	21	136	68		204	
2020	23	136	75		211	

*Las acciones que se tienen en cuenta dentro del registro, son enfrentamientos con otros grupos y con la Fuerza Pública, movilización de tropas, armas, drogas y otras economías ilegales, amenazas y/o ataques a la población, entre otros tipos de acciones realizadas una o más veces durante el año analizado, considerando, además, la afectación a las poblaciones y sus formas de vida. Fuente: Indepaz.

- El análisis entre 2018 y 2020, señala una presencia recurrente (sostenida) en 136 municipios y exploraciones de expansión o tránsito en 61 nuevos.
- En 2020 el ELN tuvo algún tipo de acción en 75 municipios, la mayoría de ellas de tipo proselitista y de disputas con otros grupos. Los hechos de confrontación con la fuerza pública son el 10% e incluye atentados con explosivos como principal modalidad.
- En 2019 se da un aumento de la presencia en 54 municipios con respecto a 2018, mientras que en 2020 hubo una expansión hacia 3 municipios teniendo como referente el año 2019. Estas cifras podrían indicar que inmediatamente después de la dejación de armas por parte de las FARC el ELN incursionó en zonas vecinas pero que rápidamente llegó a un límite por disputas y falta de mandos.

Una de las acciones que se pensó debilitaría al ELN sobre todo en Chocó y Antioquia fue la muerte del comandante Uriel; sin embargo, parece que la sucesión de mando no permitió que se diera un decaimiento de las estructuras, teniendo en cuenta, además, que la labor de Uriel era más comunicacional y de impartir una línea política marcada que legitimara su accionar en el territorio. Otra de las situaciones, que aún no se confirma es la muerte de alias 'Pablito' el líder del Frente de Guerra Oriental, este como bien se planteó en el anterior informe comanda uno de los más fuertes frentes en carácter militar del ELN.

Hoy, la acción es de este grupo en zonas donde su presencia no era histórica no se encuentra consolidada, por el contrario, vemos situaciones de disputa, aunque no muy fuertes, pero en las que han hecho uso de tácticas de guerra en afectación de comunidades, esto es instalación de minas antipersonales, secuestros, uso de menores en sus filas, restricciones de movilidad y enfrentamientos en sectores poblados. La región que se puede considerar de dominio es el llamado ABC conformado por algunas zonas de los departamentos de Arauca, Boyacá y Casanare en conexión con el interior del país y la frontera con Venezuela, esto tiene mucho que ver con unas bases políticas más fuertes. Sin embargo, parece haber una intención que más allá de ser expansiva, busca control localizado no sólo del territorio, sino de las economías.

Otra de las situaciones que se recalca es el manejo de la frontera con Venezuela y su injerencia en el territorio del vecino país, donde tienen todo un aparataje que funciona a su favor y que es la coartada para no pretender crecer militar y económicamente en Colombia. Los mandos de base que hoy hacen parte del COCE tienen otras intenciones que para nada se basan en un fortalecimiento que en violencia sobrepase a los otros actores armados y que los lleve a una

Ejército de Liberación Nacional -ELN-

Retomando y complementando el informe publicado a inicios de 2021 por Indepaz, el cual lleva por nombre *Balance sobre las dinámicas del ELN en Colombia 2018-2019-2020*, es necesario indicar que durante la pandemia y en clave de una presencia que actualmente es la más amplia de un grupo en el país, el ELN en el último semestre de 2020, generó procesos de reacomodo, en medio de lo cual han acelerado disputas con distintos grupos, en tres regiones principalmente, estas son: el Medio San Juan y Urabá chocoano con las AGC; Puerto Santander y el Catatumbo especialmente en el municipio de Tibú con el EPL, Los Rastrojos y las AGC en medio de una alianza criminal de los tres por ganar terreno a la guerrilla; y, Argelia y El Tambo, que es zona disputada con disidencias del Comando Coordinador de Occidente.

guerra frontal con el Estado, contando además que cada estructura tiene cierta autonomía que le permite movilizarse en pro de sus necesidades ya sea políticas, económicas o militares, por esto es que cada escenario donde se ubican no responde a unas mismas lógicas de ataque a otros grupos o subversión.

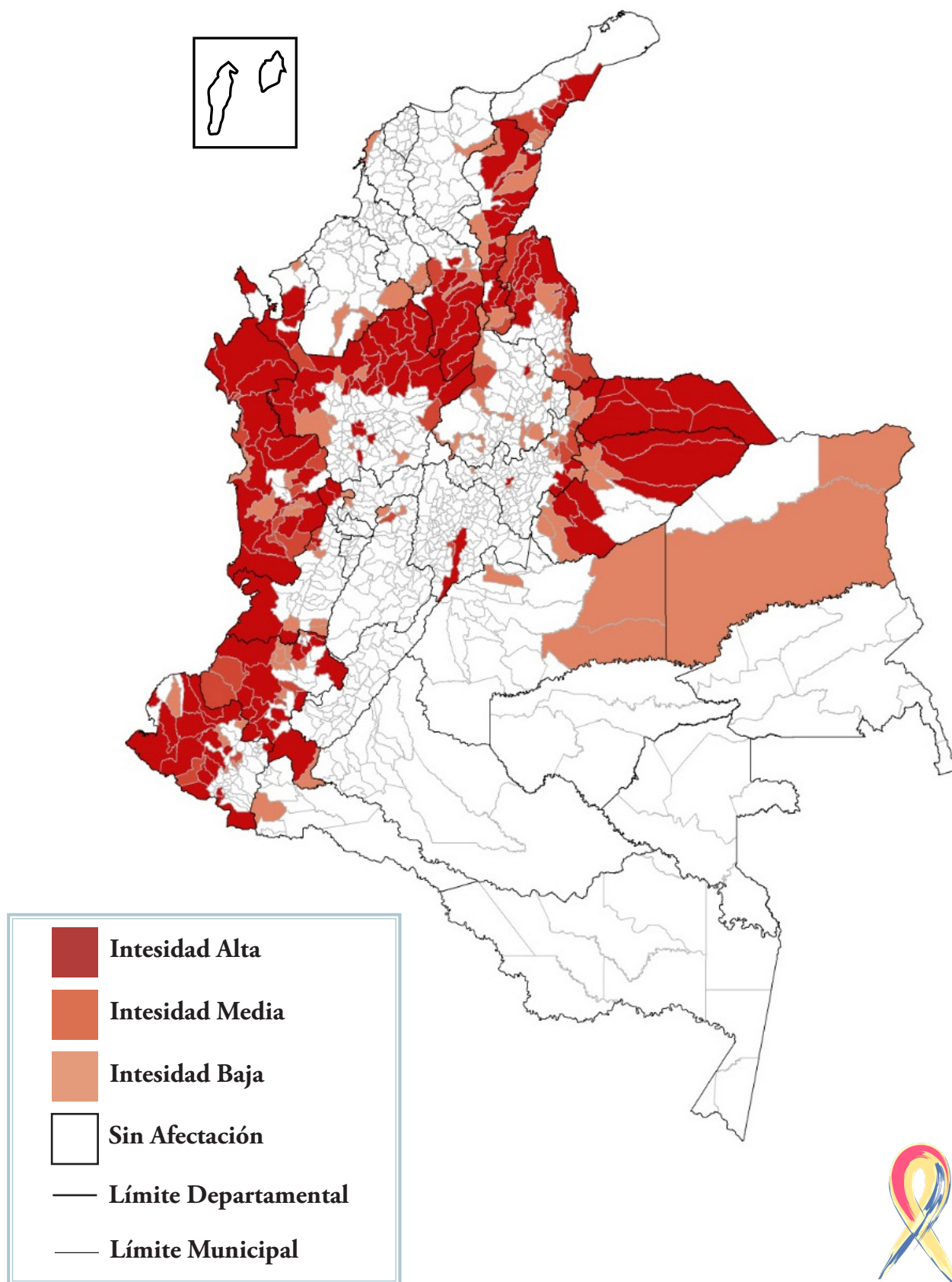
Por último, sus economías se manejan también de manera autónoma de acuerdo a cada frente, vemos como algunos tienen actividades de abigeato, minería de oro, plata y Coltán, otros están inmersos dentro de algún eslabón de la cadena del narcotráfico, como cobro de gramaje por el paso de droga y cultivos de los que también recogen réditos que le permiten continuar con los enfrentamientos en los que están inmersos y sostener su presencia en algunas zonas.

TABLA 50. Registro la actividad del ELN durante 2020

Departamento	Municipios
Antioquia	Amalfi, Angostura, Anorí, Apartadó, Bello, Cáceres, Campamento, Caucasia, Chigorodó, Dabeiba, El Bagre, Frontino, Ituango, Medellín, Murindó, Mutatá, Nechí, Puerto Berrío, Remedios, Rionegro, Sabanalarga, San Andrés De Cuerquía San Francisco, Santa Bárbara, Segovia, Tarazá, Toledo, Turbo, Valdivia, Vigía Del Fuerte, Yarumal, Yondó y Zaragoza
Arauca	Arauca, Arauquita, Cravo Norte, Fortul, Puerto Rondón, Saravena, Tame y Barranquilla
Atlántico	Barranquilla
Bogotá, D.C.	Bogotá, D.C.
Bolívar	Altos Del Rosario, Arenal, Cantagallo, Montecristo, Morales, Norosí, San Pablo, Santa Rosa Del Sur, Simitú y Tiquisio
Boyacá	Boyacá, Chiscas, El Espino, Jericó, Panquebá, Paz De Río, Tasco, Chita, El Cocuy, Güicán De La Sierra, Socotá, Socha, Tunja, Cubará, Labranzagrande, Pajarito y Pisba
Caldas	Anserma
Casanare	Aguazul, Hato Corozal, La Salina, Maní, Nunchía, Paz De Ariporo, Sácama, Tauramena, Trinidad y Yopal
Cauca	Argelia, Balboa, Bolívar, Buenos Aires, Caloto, Corinto, El Tambo, Guapi, La Vega, López De Micay, Mercaderes, Miranda, Páez, Patía, Popayán, Puracé, Rosas, Santander De Quilichao y Timbiquí
Cesar	Aguachica, Becerril, Chiriguaná, Curumaní, González, La Gloria, La Jagua De Ibirico, La Paz, Pailitas, Pelaya, Río De Oro, San Alberto, San Martín, Tamalameque y Valledupar
Chocó	Acandí, Alto Baudó, Bahía Solano, Bajo Baudó, Bojayá, Carmen Del Darién, Cértegui, Condoto, El Carmen De Atrato, El Litoral Del San Juan, Istmina, Juradó, Lloró, Medio Atrato, Nóvita, Nuquí, Quibdó, Riosucio, San José Del Palmar, Sipí y Tadó
Córdoba	Ayapel
Cundinamarca	Soacha
La Guajira	Albania, Barrancas, Fonseca, Hatonuevo, Maicao, San Juan Del Cesar y Villanueva
Magdalena	No Registra Afectación
Meta	Mapiripán, Puerto Gaitán y Villavicencio
Nariño	Barbacoas, Cumbal, Cumbitara, El Charco, El Tambo, Ipiales, La Cruz, Leiva, Los Andes, Magüí, Mallama, Pupiales, Roberto Payán, Samaniego, San Andrés De Tumaco, Santa Bárbara y Santacruz
Norte De Santander	Ábrego, Chitagá, Convención, El Carmen, El Tarra, El Zulia, Hacarí, Herrán, La Playa, Labateca, Los Patios, Ocaña, Pamplona, Puerto Santander, Ragonvalia, San Calixto, San José De Cúcuta, Sardinata, Teorama, Tibú, Toledo y Villa Del Rosario
Putumayo	No Registra Afectación
Risaralda	Guática, Mistrató, Pueblo Rico y Quinchía
Santander	Barrancabermeja, Bucaramanga, Floridablanca y Puerto Wilches
Sucre	No Registra Afectación
Tolima	Falan, Guamo, Herveo e Ibagué
Valle Del Cauca	Buenaventura, Cali, El Cairo, El Dovio, Jamundí y Versalles
Vichada	Puerto Carreño

Mapa 9. Intensidad del accionar del ELN 2018-2020

108



Fuente: Elaboración propia con información del observatorio de DDHH y conflictividades de Indepaz



¿Qué significa permanencia o intensidad del ELN?

La **Tabla 51** sobre permanencia o intensidad del ELN, representa la actividad de este grupo durante 2018, 2019 y 2020. Dicha calificación se realiza a partir de las siguientes consideraciones:

Intensidad alta: corresponde a los municipios que, durante 2018, 2019 y 2020 tuvieron actividad constante del ELN.

Intensidad media: corresponde a los municipios que tuvieron actividad en dos de los años de revisión, ya sea 2018, 2019 y/o 2020, algunos de manera consecutiva y otros de manera intermitente.

Intensidad Baja: corresponde a los municipios con actividad del grupo durante uno de los años del periodo analizado 2018, 2019 o 2020.

Consideraciones sobre la presencia del ELN

- La actividad del ELN puede darse en una vereda o zona específica, sin que esto implique la ocupación de toda la municipalidad. Sin embargo, en algunos casos la identificación de dichos territorios se dificulta, por lo que se toma como referente general el municipio.
- En algunos casos, la actividad en los municipios es por zonas de tránsito, refugio o avituallamiento, por lo que se considera dentro del análisis, pero no supone un riesgo mayor.
- Se cuenta Bogotá como el departamento 33 y se tuvieron en cuenta 1123 entidades territoriales, incluidos los distritos de San Andrés y Providencia.

TABLA 51. Intensidad del accionar del ELN 2018-2020

<i>Intensidad departamental del ELN</i>				
Amazonas	0	0	0	0
Antioquia	7	2	30	39
Arauca	0	0	7	7
Atlántico	1	0	0	1
Bolívar	3	1	10	14
Boyacá	10	5	5	20
Caldas	1	0	0	1
Caquetá	0	0	0	0
Casanare	7	0	7	14
Cauca	7	4	15	26
Cesar	7	1	11	19
Córdoba	2	1	0	3
Chocó	3	6	16	25
Cundinamarca	0	1	0	1
Bogotá	0	0	1	1
Guainía	0	0	0	0
Guaviare	0	0	0	0
Huila	0	0	0	0
La Guajira	3	2	4	9
Magdalena	1	0	0	1
Meta	3	0	0	3
Nariño	5	2	14	21
Norte de Santander	4	8	10	22
Putumayo	1	0	0	1
Quindío	0	0	0	0
Risaralda	1	1	2	4
San Andrés y providencia	0	0	0	0
Santander	8	2	1	11
Sucre	2	0	0	2
Tolima	5	0	0	5
Valle del Cauca	4	2	3	9
Vaupés	0	0	0	0
Vichada	2	0	0	2
PERMANENCIA TOTAL	87	38	136	261

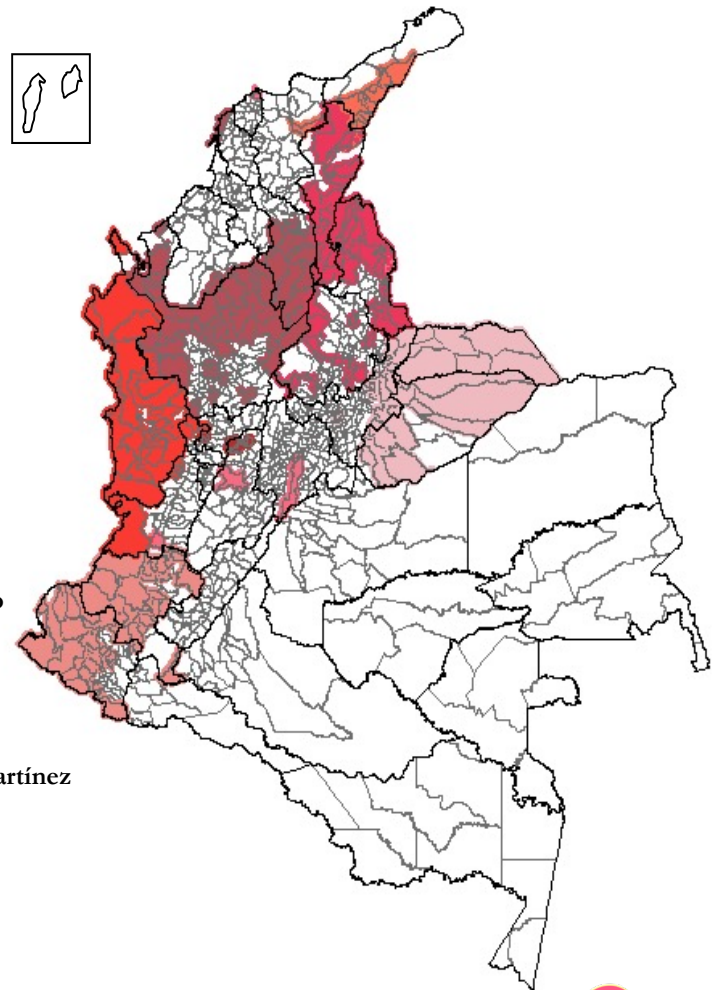
¿Qué datos nos arrojan las tablas sobre actividad y permanencia 2018-2020?

- El total de municipios afectados durante el periodo de análisis es de 261, en los cuales el ELN ha tenido algún tipo de actividad. En 136 de los 261 municipios, persisten las actividades de este grupo durante los 3 años analizados, mientras que en 38 se registra algún evento o acción puntual en fecha correspondiente a 2 años y en 87 municipios se registra sólo alguna acción a lo largo de un año sin que se tenga recurrencia.
- El departamento con mayor afectación por permanencia del ELN es Antioquia, seguido de Cauca, Chocó, Norte de Santander y Nariño, zonas que hoy se configuran como foco de distintos conflictos como se señaló anteriormente y

de la mayor disputa por la presencia de distintos grupos armados, siendo que tienen condiciones como pasos fronterizos y salidas hacia el mar que facilita economías ilegales y repliegues tácticos. En esas zonas se presentan los mayores conflictos de disputa entre grupos armados, en particular en la franja que va de Catatumbo a Chocó y en el pacífico sur.

- Bogotá como capital del país, presentó actividad del ELN durante los tres años de revisión, esto tiene mucho que ver con las formas de actuación de esta guerrilla, la cual maneja células urbanas que tienen presencia en la ciudad y que son utilizadas en algunos casos como enlaces para ciertas economías ilegales y para proveer a los grupos que se encuentran en la ruralidad de distintos elementos como medicamentos, armas, entre otros.

Mapa 10. Ubicación de los frentes de guerra del ELN



Ubicación Frentes de Guerra del ELN en Colombia

- Frente Darío de Jesús Ramírez Castro
- Frente de Guerra Urbano Nacional Camilo Torres Restrepo
- Frente de Guerra Sur-occidental Carlos Alberto Trochez Zulueta
- Frente de Guerra Norte Omar Gómez
- Frente de Guerra Nororiental Manuel Pérez Martínez
- Frente de Guerra Occidental Omar Gómez
- Frente de Guerra Central
- Frente de Guerra Oriental Comandante en Jefe Manuel Vázquez Castaño

TABLA 52. Frentes de guerra, subestructuras y lugares de actuación del ELN

Frentes de Guerra	Subestructuras		Departamentos
Frente de Guerra Oriental Comandante en Jefe Manuel Vázquez Castaño	Frente Domingo Laín Sáenz Frente Adonay Ardila Pinilla Frente José David Suárez Frente José Daniel Pérez Carrero Frente Efraín Pabón	Comisión Rafael Villamizar Comisión Martha Elena Barón Comisión Camilo Cienfuegos Comisión Omaira Montoya Henao Compañía Simacota	Arauca Boyacá Casanare Vichada
Frente de Guerra Norte	Frente Camilo Torres Restrepo Frente Luis Enrique León Guerra Frente Carlos Armando Cacua Guerrero Frente Comandante Héctor Frente José Manuel Quiroz Frente 6 de diciembre Frente Luciano Ariza Frente Gustavo Palmesano	Compañía Francisco Bossio Compañía Comandante Diego	La Guajira Cesar Chocó Atlántico Magdalena
Frente de Guerra Nororiental Manuel Pérez Martínez	Frente Camilo Torres Restrepo Frente Capitán Parmenio Frente Héroes del Catatumbo		Norte de Santander
Frente Darío de Jesús Ramírez Castro	Frente Capitán Mauricio Frentes Héroes y Mártires de Anorí Frentes Héroes y Mártires de Santa Rosa Frente Edgar Amilkar Grimaldo Barón Frente Resistencia Guamocó Frente Compañero Tomás Frente Luis José Solano Sepúlveda Frente Luis Guillermo Ariza	Compañía Móvil Tito Marín Comisión José Antonio Galán Compañía María Eugenia Vega Compañía Héroes y Mártires de Tarazá	Antioquia Bolívar
Frente de Guerra Central	Frente José David Suárez Frente Bolcheviques del Líbano	Compañía José Alfredo Arrigui	Caldas Risaralda Tolima
Frente de Guerra Occidental Omar Gómez	Frente Manuel Hernández El Boche' Frente Cacique Calarcá Frente Resistencia Cimarrón Frente Ernesto Che Guevara	Compañía Néstor Tulio Durán Compañía Cacique Calarcá	Chocó Sur del Valle Risaralda
Frente de Guerra Suroccidental Carlos Alberto Trochez Zulueta	Frente Comuneros del Sur Frente José María Becerra Frente Manuel Vázquez Castaño Frente Comuneros del Sur Frente Guerreros del Sindagua	Compañía Jaime Toño Obando	Nariño Cauca
Frente de Guerra Urbano Nacional Camilo Torres Restrepo			Antioquia Bogotá Cauca Santander (Bucaramanga) Atlántico (Barranquilla) (Cali) Norte de Santander

Tabla 52. Continuidad del accionar del ELN por municipio e intensidad 2017-2020

Departamento	Permanencia Baja	Permanencia Media	Permanencia Alta
Antioquia	Amagá	Mutató	Amalfi
	Briceno	Puerto Berrío	Angostura
	Caicedo		Anorí
	Peque		Apartadó
	San Francisco		Bello
	San Juan De Urabá		Cáceres
	Urao		Campamento
			Caucasia
			Chigorodó
			Dabeiba
			El Bagre
			Frontino
			Ituango
			Medellín
			Murindó
			Nechí
			Remedios
			Rionegro
			Sabanalarga
			San Andrés De Cuerquia
			Santa Bárbara
			Segovia
			Tarazá
		Toledo	
		Turbo	
		Valdivia	
		Vigía Del Fuerte	
		Yarumal	
		Yondó	
		Zaragoza	
Arauca			Arauca
			Araucuita
			Cravo Norte
			Fortul
			Puerto Rondón
			Saravena
			Tame
Atlántico	Barranquilla		
Bogotá, D.C.			Bogotá, D.C.
Bolívar	Achí		Altos Del Rosario
	Cartagena De Indias		Arenal
	Río Viejo		Cantagallo
			Montecristo
			Morales
			Norosí
			San Pablo
		Santa Rosa Del Sur	

Bolívar			Simití
			Tiquisio
Boyacá	Boyacá	Chita	Cubará
	Chiscas	El Cocuy	Labranzagrande
	El Espino	Güicán De La Sierra	Pajarito
	Jericó	Socha	Pisba
	Panqueba	Socotá	Tunja
	Paya		
	Paz De Río		
	Susacón		
	Tasco		
	Tutazá		
Caldas	Anserma		
Casanare	La Salina		Aguazul
	Monterrey		Hato Corozal
	Nunchía		Maní
	Pore		Paz De Ariporo
	Recetor		Sácama
	Támara		Trinidad
	Tauramena		Yopal
Cauca	Almaguer	Guapi	Argelia
	Buenos Aires	Popayán	Balboa
	Caldono	Timbiquí	Bolívar
	Morales		Caloto
	Piamonte		Corinto
	Puerto Tejada		El Tambo
	Suárez		La Vega
	Timbío		López De Micay
			Mercaderes
			Miranda
			Páez
			Patía
			Puracé
			Rosas
			Santander De Quilichao
	Cesar	Agustín Codazzi	San Alberto
Chimichagua			Becerril
González			Chiriguaná
Pueblo Bello			Curumaní
San Diego			La Gloria
San Martín			La Jagua De Ibirico
Tamalameque			La Paz
			Pailitas
			Pelaya
			Río De Oro
Chocó	Atrato	Bahía Solano	Acandí
	Nuquí	Cértogui	Alto Baudó
	Río Iró	Condoto	Bajo Baudó
		El Carmen De Atrato	Bojayá



Chocó		Medio Baudó	Carmen Del Darién
		Medio San Juan	El Litoral Del San Juan
			Istmina
			Juradó
			Lloró
			Medio Atrato
			Nóvita
			Quibdó
			Riosucio
			San José Del Palmar
			Sipí
			Tadó
Córdoba	Ayapel		
	Montelíbano		
	San José De Uré		
Cundinamarca		Soacha	
La Guajira	El Molino	Hatonuevo	Albania
	Urumita	San Juan Del Cesar	Barrancas
	Villanueva		Fonseca
			Maicao
Magdalena	Fundación		
Meta	Villavicencio		
	Mapiripán		
	Puerto Gaitán		
Nariño	Ancuya	El Tambo	Barbacoas
	Cumbitara		Cumbal
	La Florida		El Charco
	Leiva		Ipiales
	Olaya Herrera		La Cruz
	Ricaurte		Los Andes
			Magüí
			Mallama
			Pupiales
			Roberto Payán
			Samaniego
			San Andrés De Tumaco
			Santa Bárbara
			Santacruz
Norte De Santander	Herrán	Chitagá	Ábrego
	Pamplona	El Carmen	Convención
	Puerto Santander	La Playa	El Tarra
	Sardinata	Labateca	El Zulia
		Los Patios	Hacarí
		Ragonvalia	Ocaña
		Toledo	San Calixto
		Villa Del Rosario	San José De Cúcuta
			Teorama
		Tibú	
Putumayo	Orito		
Risaralda		Quinchía	Mistrató
			Pueblo Rico

Santander	Bolívar	Barrancabermeja	Bucaramanga
	Charalá	Floridablanca	
	Coromoro		
	Guática		
	Páramo		
	Puerto Wilches		
	San Andrés		
	Simacota		
Sucre	Guaranda		
	Majagual		
Tolima	Falan		
	Guamo		
	Herveo		
	Ibagué		
	Villahermosa		
Valle Del Cauca	Cali	El Cairo	Buenaventura
	Florida	El Dovio	Jamundí
	Pradera		Versalles
	Roldanillo		
Vichada	Cumaribo		
	Puerto Carreño		

Fuentes de consulta permanente

1. Sistema de Alertas Tempranas de la Defensoría del Pueblo. Ver en: <https://alertastempranas.defensoria.gov.col?anioBusqueda=&criterioBusqueda=>
2. Red de Derechos Humanos Francisco Isaias Cifuentes -ReddhFIC-. Ver en: <https://red.reddhfic.org/>
3. Observatorio comunitario de DDHH “Pedro Vaca”. Ver en: <https://www.facebook.com/observatoriopedrovaca>
4. Red por la Vida y los Derechos Humanos del Cauca. Ver en: <https://www.redporlavidacauca.com/nosotros.html>
5. Observatorio de Drogas de Colombia ODC. Ver en: <http://www.odc.gov.co/SIDCO>

VISITA NUESTRA PÁGINA WEB: WWW.INDEPAZ.ORG.CO

REDES SOCIALES: @INDEPAZ

